02	Hochrüstung	Schirmer 11/10	Scholz 11/10	Breitfeld 03/11	Schirmer 08/11
01	Erstellung Bestand	Dörnfeld 04/09	Scholz 10/10		Schirmer 11/10
Index	Änderung	Bear./Dat.	Gepr./Dat.Änderungsnum.	Abnah./Dat.	Überm./Dat.

Beruhend auf:

Ersatz für: 7111.009-00902

Ersatz durch:

DB NETZE

BWES__.10/01

1:1000		Datum	Name
	Erstellt:	04/09	Dörnfeld
	Geprüft:	10/10	Scholz
	Freigegeben:		

DR. GRABAND & PARTNER GmbH
Budapester Str. 41
10787 Berlin
Tel. 030/264 937-0

UZ Berlin Westkreuz (Rb) BWKRR
ESTW-A Westend BWES
Signallageplan

02 1+

DB Engineering & Consulting GmbH
Part of DB E.C.O. Group
Planung I.TV-O-P-BLN
Caroline-Michaelis-Straße 5-11
10115 Berlin

	Datum	Zeichen
bearbeitet	23.06.2021	Schmechtig
gezeichnet	23.06.2021	Lepom
geprüft	23.06.2021	Albrecht

EP_LST_SLP_RBB_001

DEGES im Auftrag der Autobahn GmbH des Bundes — Die Autobahn

Deutsche Einheit Fernstraßenplanungs- und -bau Gmbh
Zimmerstraße 54
10117 Berlin
Telefon (030) 202 43 - 0
Telefax (030) 202 43 - 291
www.deges.de

	Datum	Zeichen
bearbeitet	06/2021	Hazim
geprüft	06/2021	Schaefer

Projekt-Nr.
VKE F03

Nr.	Art der Änderung	Datum	Zeichen

Lagesystem	Soldner 88	Stand Kataster	09.12.2020
Höhensystem	DHHN 92	Bestandsvermessung	09.12.2020

VORENTWURF

Die Autobahn GmbH des Bundes

Straße: A 100/115 Station:

PROJIS-Nr.: „-"

Unterlage / Blatt-Nr.:
Signallageplan S-Bahn Ringbahnbrücke
Bauzustand
Strecke 6020; km 30,000 - km 30,892
Maßstab: 1:1000

A 100 / A 115 - Umbau AD Funkturm

A100, RF DD - Bau-km 0+000 (Betr.-km 6,091) bis Bau-km 0+871.720 (Betr.-km 7,042)
A100, RF HH - Bau-km 0+000 (Betr.-km 7,042) bis Bau-km 0+970.352 (Betr.-km 6,002)
A115 - Bau-km 0+150 (Betr.-km 26,710) bis Bau-km 1+214.220 (Betr.-km 27,924)

Aufgestellt: (Datum)	Geprüft: (Datum)
DEGES	DEGES
....	....

Kenntnisnahme: (Datum)	Genehmigt: (Datum)
	Autobahn GmbH des Bundes
....	....

18.03.2021 10:21 jlepom @ 23.1s ---- P:\2019\P19-0286 Umbau Autobahndreieck Funkturm\03_EP\01_LST\PT1\00 Pläne\Ringbahnbrücke\BWES_10_15_2_0340176678.dwg / 2_0340176678_Bz

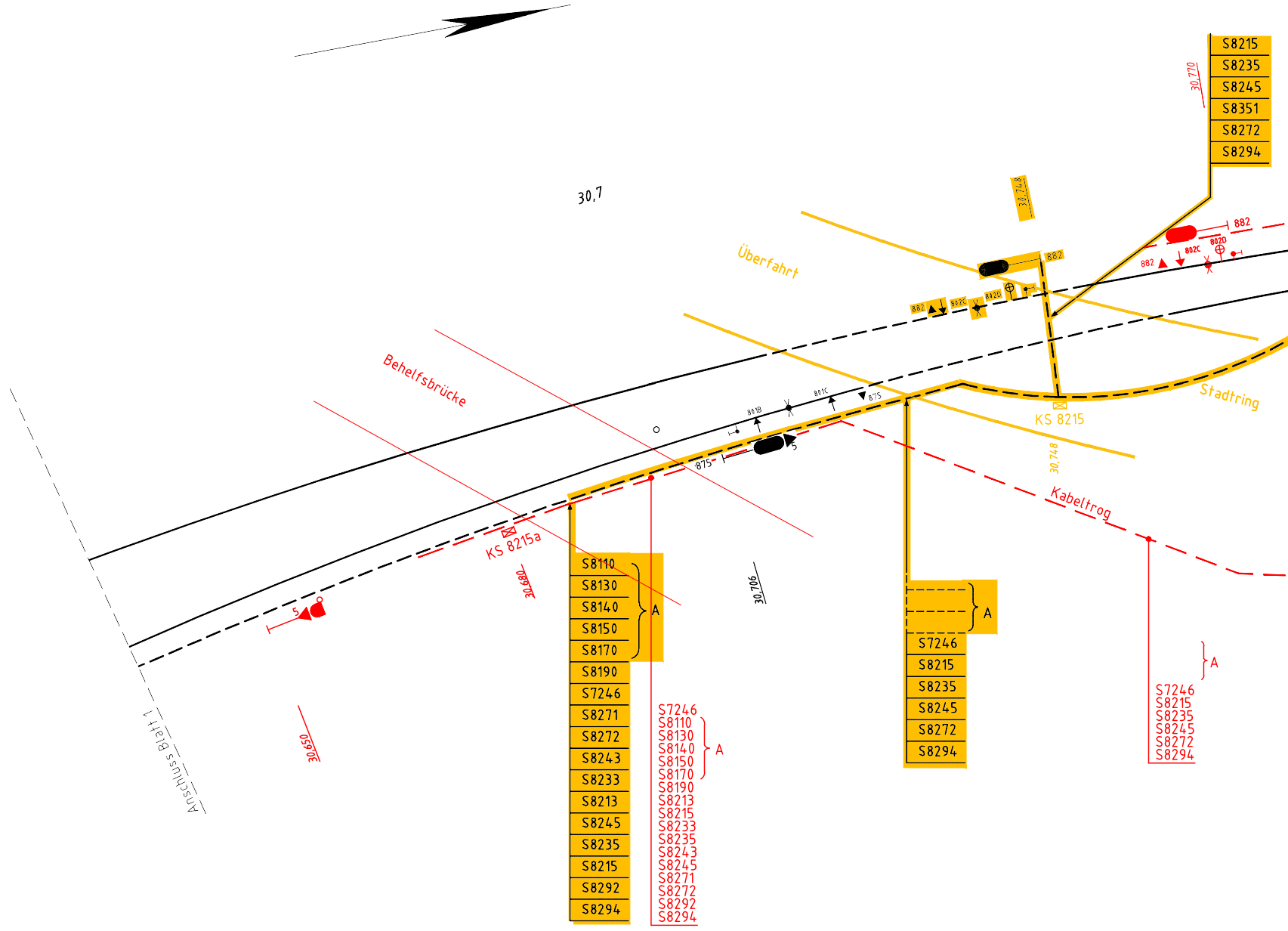

30,7
Überfahrt
30,748
882
882
802C
802D
882
802C
802D
882
S8215
S8235
S8245
S8351
S8272
S8294
30,770
Behelfsbrücke
801B
801C
875
875
5
KS 8215
30,748
Stadtring
Kabeltrog
KS 8215a
30,680
30,706
5
30,650
Anschluss Blatt 1
S8110
S8130
S8140
S8150
S8170
A
S8190
S7246
S8271
S8272
S8243
S8233
S8213
S8245
S8235
S8215
S8292
S8294
S7246
S8110
S8130
S8140
S8150
S8170
A
S8190
S8213
S8215
S8233
S8235
S8243
S8245
S8271
S8272
S8292
S8294
A
S7246
S8215
S8235
S8245
S8272
S8294
A
S7246
S8215
S8235
S8245
S8272
S8294

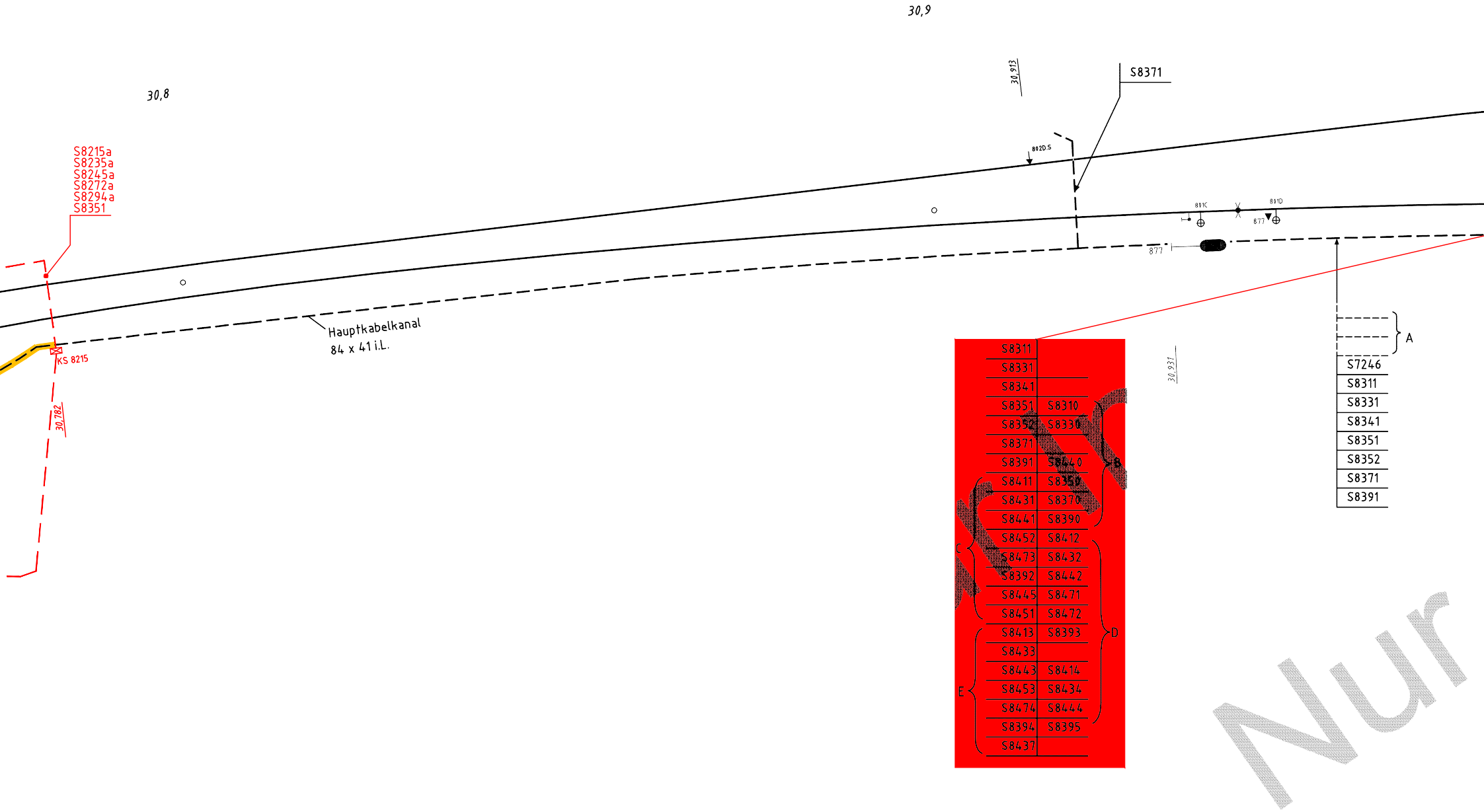
30,9
30,8
30,913
S8371
802D.S
801C
801D
877
877
S8215a
S8235a
S8245a
S8272a
S8294a
S8351
KS 8215
30,782
Hauptkabelkanal
84 x 41 i.L.
30,931
A
S7246
S8311
S8331
S8341
S8351
S8352
S8371
S8391
S8311
S8331
S8341
S8351 S8310
S8352 S8330
S8371
S8391 S8440
S8411 S8350
S8431 S8370
S8441 S8390
S8452 S8412
S8473 S8432
S8392 S8442
S8445 S8471
S8451 S8472
S8413 S8393
S8433
S8443 S8414
S8453 S8434
S8474 S8444
S8394 S8395
S8437
B
C
D
E

Nur

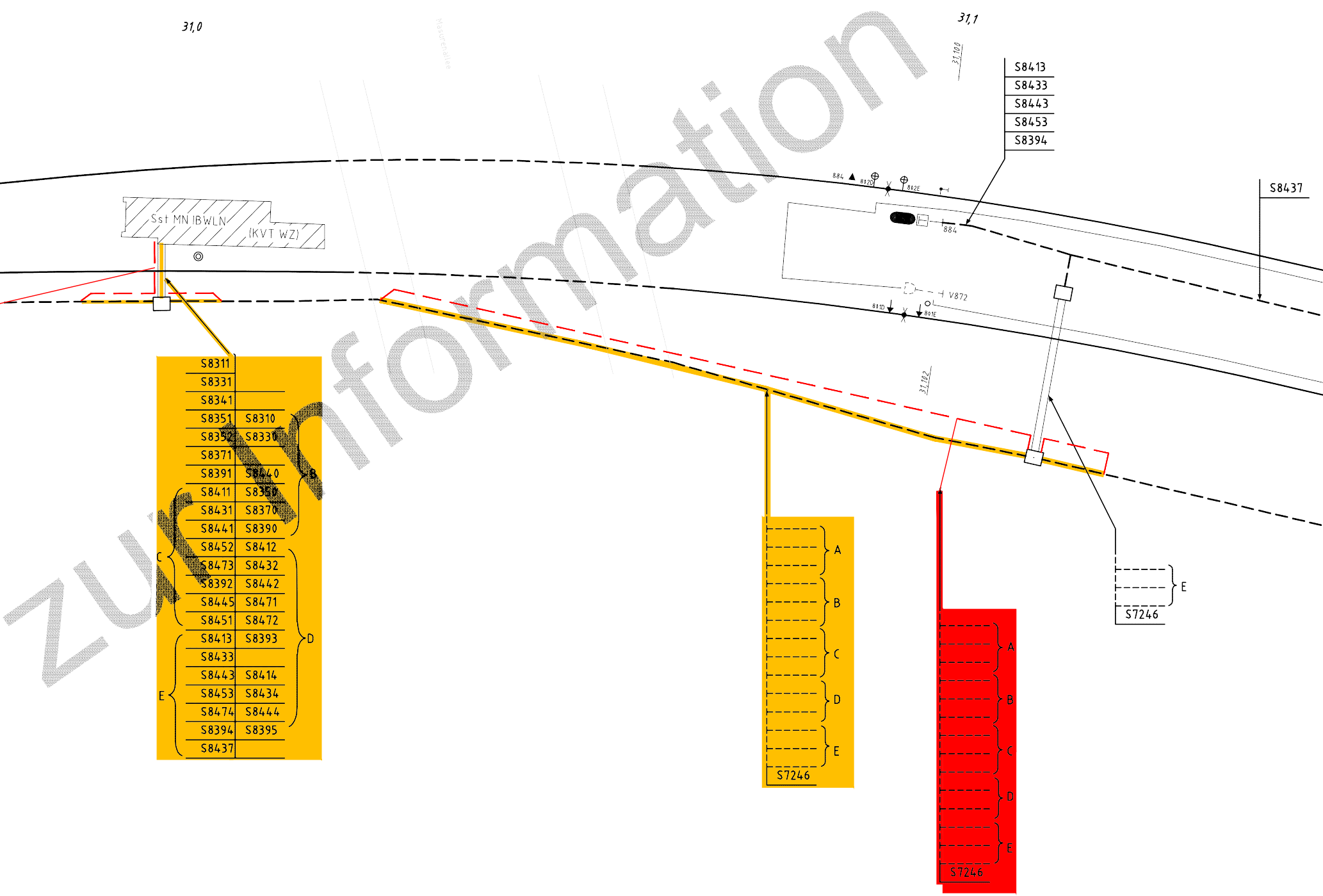
31,0
31,1
31,100
31,102
Masurenallee
Sst MN IBWLN
(KVT WZ)
884
812D
812E
V872
801D
801E
S8413
S8433
S8443
S8453
S8394
S8437
S8311
S8331
S8341
S8351 S8310
S8352 S8330
S8371
S8391 S8440
S8411 S8350
S8431 S8370
S8441 S8390
S8452 S8412
S8473 S8432
S8392 S8442
S8445 S8471
S8451 S8472
S8413 S8393
S8433
S8443 S8414
S8453 S8434
S8474 S8444
S8394 S8395
S8437
A
B
C
D
E
S7246
A
B
C
D
E
S7246
E
S7246
zur Information

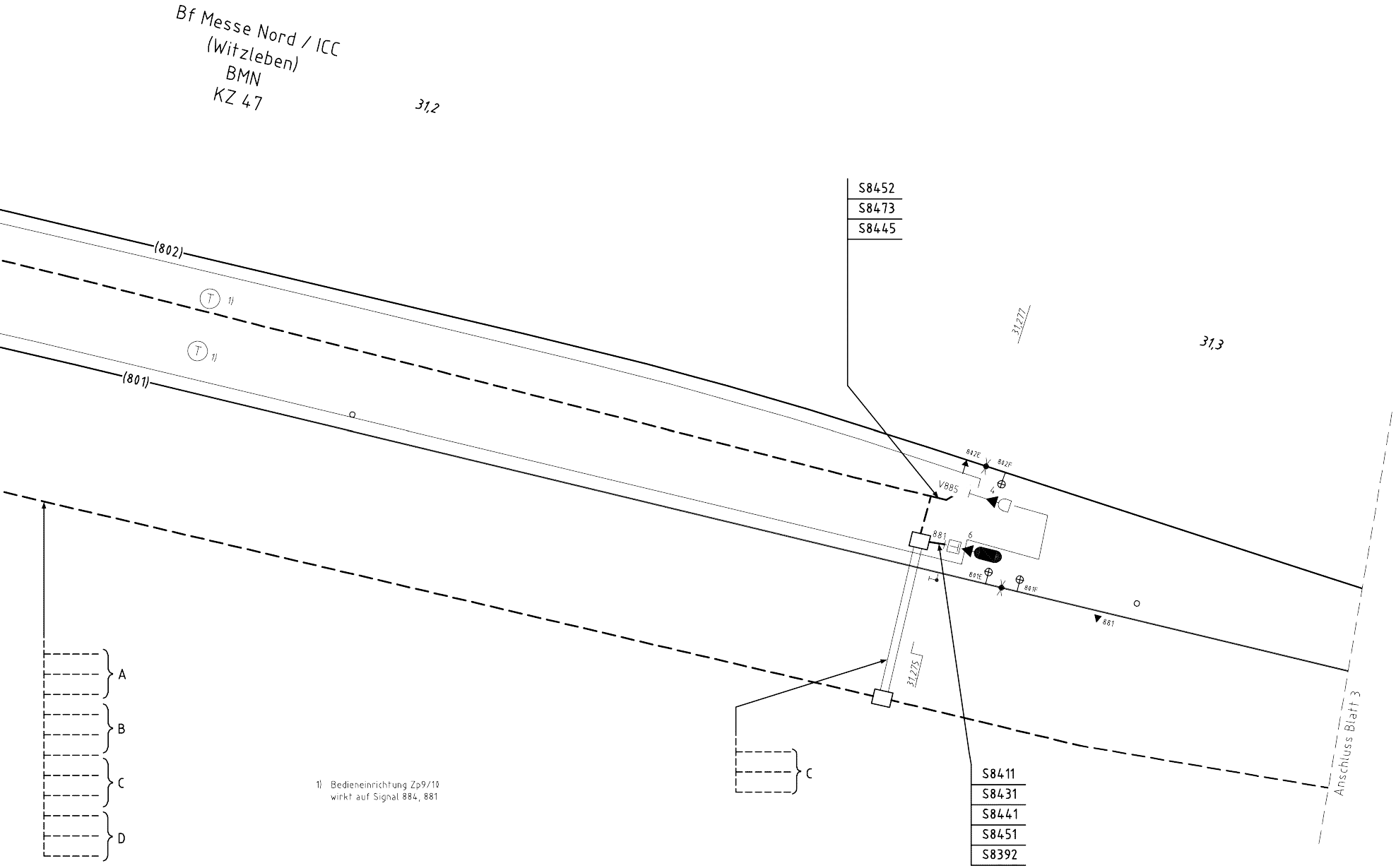
Bf Messe Nord / ICC
(Witzleben)
BMN
KZ 47
31,2
31,277
31,3
S8452
S8473
S8445
(802)
(801)
T 1)
T 1)
V885
802E
802F
4
881
6
801E
801F
881
31,275
A
B
C
D
C
S8411
S8431
S8441
S8451
S8392
Anschluss Blatt 3

1) Bedieneinrichtung Zp9/10
wirkt auf Signal 884, 881

Kennzahl ohne Verwendung in der
Bedienoberfläche und Außenanlage

Übernahme der kabeltechnischen
Planinhalte aus 7111.009-00910 Blatt 12
(ESTW Westkreuz
Abschn. Schöneberg-Westend)

03401766678 B

Index	Änderung	Bear./Dat.	Gepr./Dat.Änderungsnum.	Abnah./Dat.	Überm./Dat.
02	Hochrüstung	Schirmer 11/10	Scholz 11/10	Breitfeld 03/11	Schirmer 08/11
01	Erstellung Bestand	Dörnfeld 04/09	Scholz 10/10		Schirmer 11/10

Beruhend auf:

DB NETZE

Ersatz für: 7111.009-08910

Ersatz durch:

BWES__.10/15

1:500

	Datum	Name
Erstellt:	04/09	Dörnfeld
Geprüft:	10/10	Scholz
Freigegeben:		

DR. GRABAND & PARTNER GmbH
DR. GRABAND & PARTNER GmbH
Budapester Str. 41
10787 Berlin
Tel. 030/264 937-0

UZ Berlin Westkreuz (Rb) BWKRR

ESTW-A Westend BWES
Kabellageplan

02

2+

DB

DB Engineering & Consulting GmbH
Part of DB E.C.O. Group
Planung I.TV-O-P-BLN
Caroline-Michaelis-Straße 5-11
10115 Berlin

	Datum	Zeichen
bearbeitet	23.06.2021	Schmechtig
gezeichnet	23.06.2021	Lepom
geprüft	23.06.2021	Albrecht

EP_LST_KLP_RBB_001

DEGES im Auftrag der Autobahn GmbH des Bundes — Die Autobahn

Deutsche Einheit Fernstraßenplanungs- und -bau Gmbh
Zimmerstraße 54
10117 Berlin
Telefon (030) 202 43 - 0
Telefax (030) 202 43 - 291
www.deges.de

	Datum	Zeichen
bearbeitet	06/2021	Hazim
geprüft	06/2021	Schaefer

Projekt-Nr.
VKE F03

Nr.	Art der Änderung	Datum	Zeichen

Lagesystem	Soldner 88	Stand Kataster	09.12.2020
Höhensystem	DHHN 92	Bestandsvermessung	09.12.2020

VORENTWURF

Die Autobahn GmbH des Bundes

Straße: A 100/115 Station:

PROJIS-Nr.: „-“

Unterlage / Blatt-Nr.:
Kabellageplan S-Bahn Ringbahnbrücke
Bauzustand
Strecke 6020; km 30,635 - km 31,328
Maßstab: 1:500

A 100 / A 115 - Umbau AD Funkturm

A100, RF DD - Bau-km 0+000 (Betr.-km 6,091) bis Bau-km 0+871.720 (Betr.-km 7,042)
A100, RF HH - Bau-km 0+000 (Betr.-km 7,042) bis Bau-km 0+970.352 (Betr.-km 6,002)
A115 - Bau-km 0+150 (Betr.-km 26,710) bis Bau-km 1+214.220 (Betr.-km 27,924)

Aufgestellt: (Datum)
DEGES
....

Geprüft: (Datum)
DEGES
....

Kenntnisnahme: (Datum)
....

Genehmigt: (Datum)
Autobahn GmbH des Bundes
....

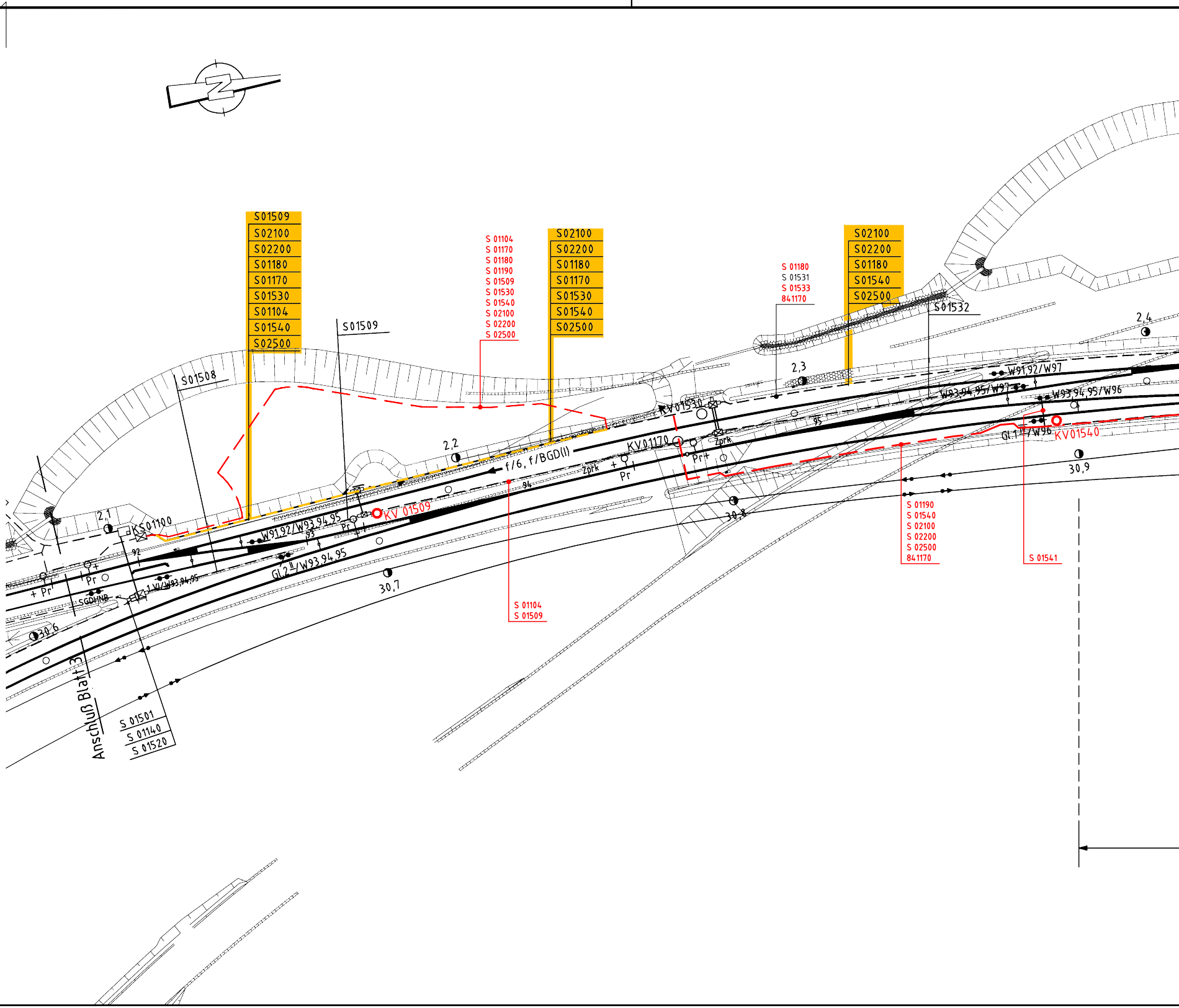
S01509
S02100
S02200
S01180
S01170
S01530
S01104
S01540
S02500
S 01104
S 01170
S 01180
S 01190
S 01509
S 01530
S 01540
S 02100
S 02200
S 02500
S02100
S02200
S01180
S01170
S01530
S01540
S02500
S 01180
S 01531
S 01533
841170
S02100
S02200
S01180
S01540
S02500
S01532
S01509
S01508
2,4
2,3
2,2
2,1
KS01100
KV01530
KV01170
KV 01509
KV01540
f/6, f/BGD(I)
Zprk
Pr
+ Pr
W91.92/W97
W93.94.95/W97
W93.94.95/W96
Gl.1^{II}/W96
W91.92/W93.94.95
Gl.2^{II}/W93.94.95
1.VI/W93.94.95
SGDHNB
92
93
94
95
30,6
30,7
30,8
30,9
S 01190
S 01540
S 02100
S 02200
S 02500
841170
S 01541
S 01104
S 01509
S 01501
S 01140
S 01520
Anschluß Blatt 3

18.03.2021 11:28 jlepom @ 23.1s ---- P:\2019\P19-0286 Umbau Autobahndreieck Funkturm\03_EP\01_LST\PT\00 Pläne\Ringbahnbrücke\Slk_7111_009_00910_4_034.0081315.dwg / 4_034.0081315_Bz

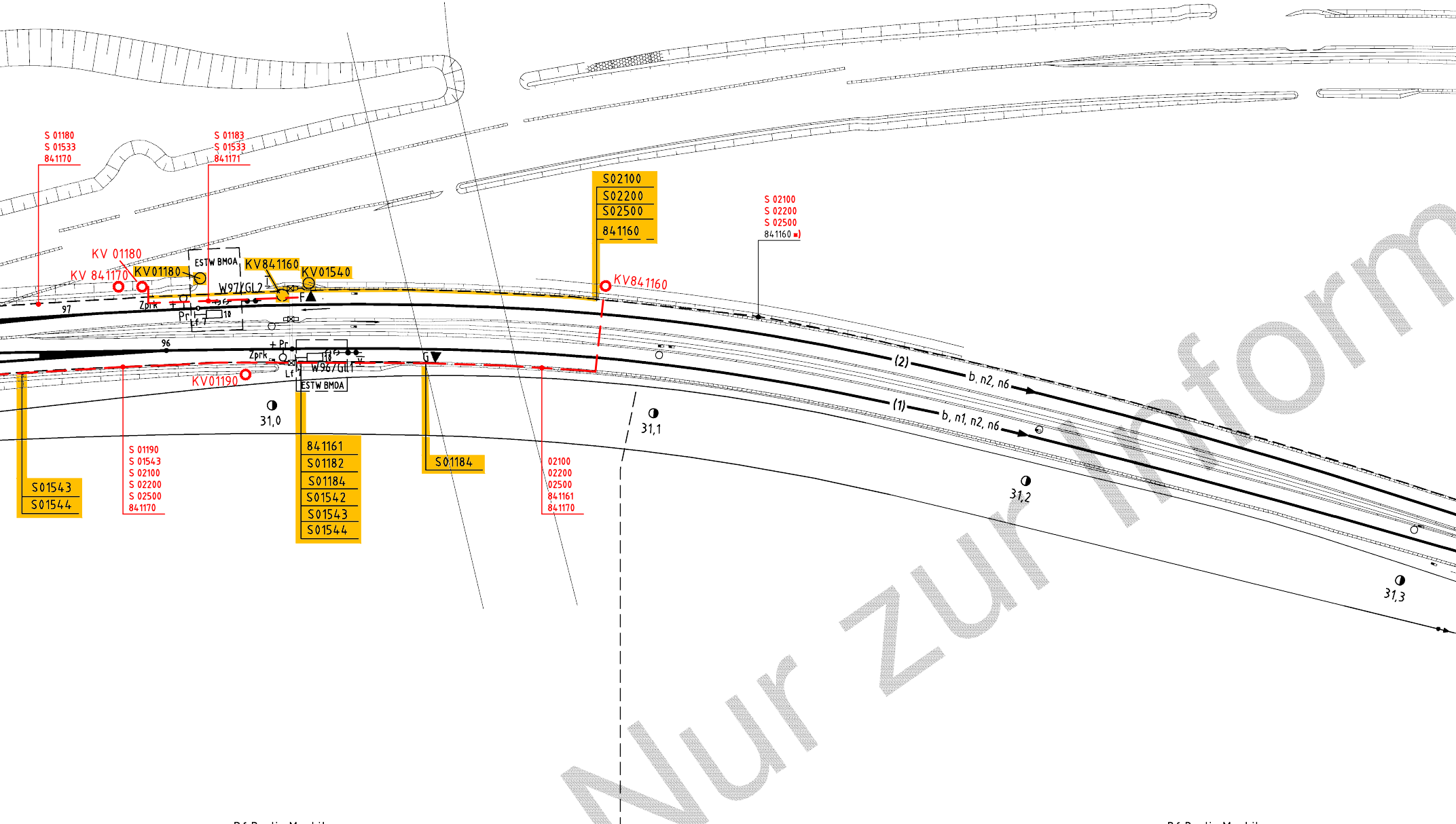

S 01180
S 01533
841170
S 01183
S 01533
841171
S02100
S02200
S02500
841160
S 02100
S 02200
S 02500
841160 *)
KV 01180
KV 841170
KV01180
ESTW BMOA
KV841160
KV01540
KV841160
W97/GL2
Zprk
97
Pr
Lf 7
10
F
96
+ Pr
Zprk
Lf 1
10
W96/Gl1
ESTW BMOA
G
KV01190
(2)
b, n2, n6
(1)
b, n1, n2, n6
31,0
31,1
31,2
31,3
S01543
S01544
S 01190
S 01543
S 02100
S 02200
S 02500
841170
841161
S01182
S01184
S01542
S01543
S01544
S01184
02100
02200
02500
841161
841170

s.a. Bf Berlin Moabit
Slk/7111.093-00910 Bl.1

s.a. Bf Berlin Moabit
Slk/7111.093-00910 Bl.2

*) Kabel einkürzen

Nur zur Inform

lation

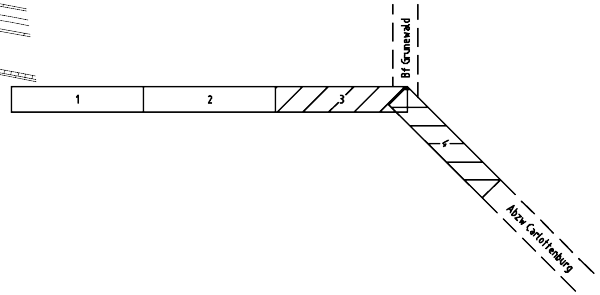

1
2
3
4
Bf Grunewald
Abzw Charlottenburg

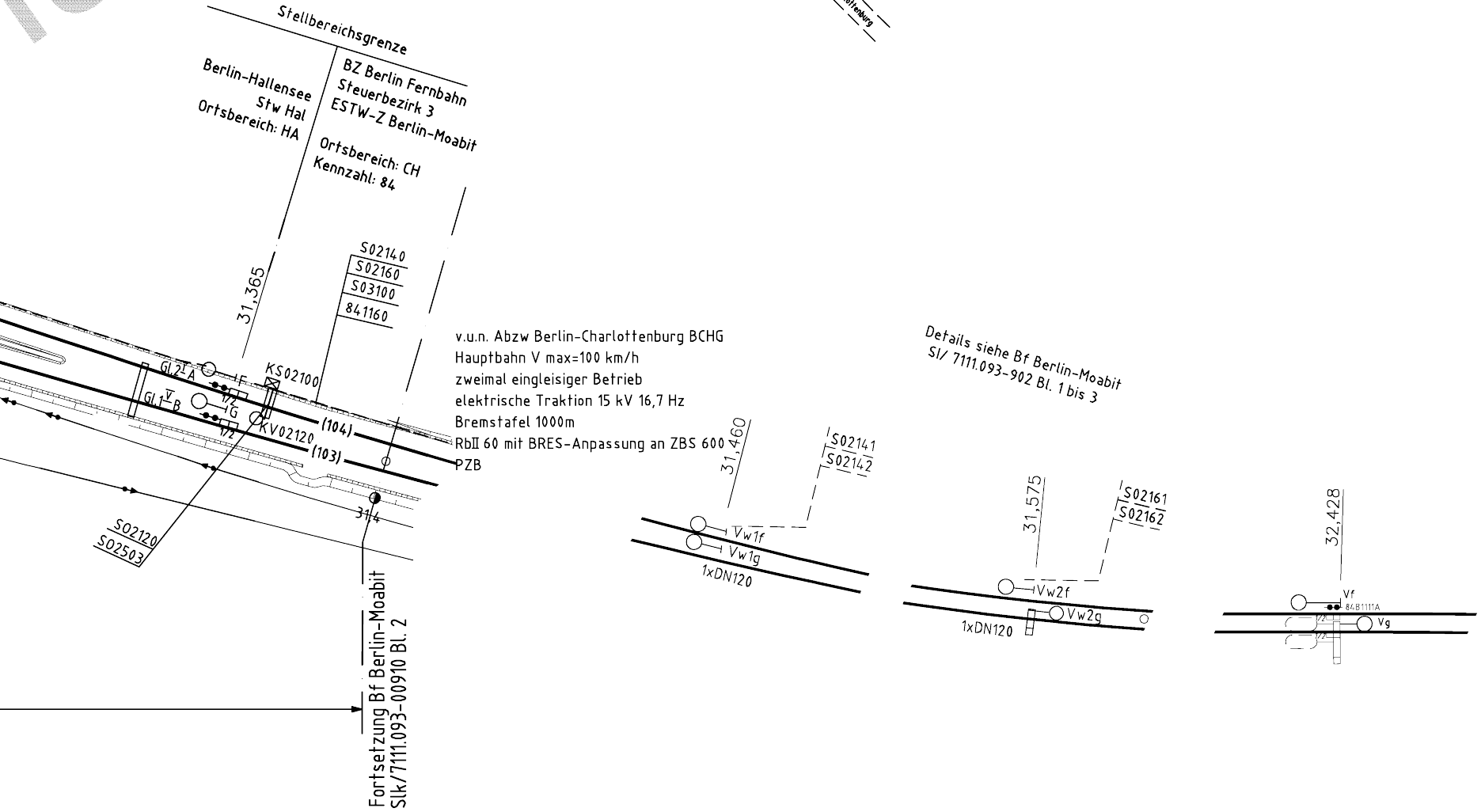

Stellbereichsgrenze
Berlin-Hallensee
Stw Hal
Ortsbereich: HA
BZ Berlin Fernbahn
Steuerbezirk 3
ESTW-Z Berlin-Moabit
Ortsbereich: CH
Kennzahl: 84
31,365
S02140
S02160
S03100
841160
GL2
A
F
1/2
GL1
V
B
1/2
G
V2
KS02100
KV02120
(104)
(103)
S02120
S02503
31,4
Fortsetzung Bf Berlin-Moabit
Slk/7111.093-00910 Bl. 2
31,460
S02141
S02142
Vw1f
Vw1g
1xDN120
Details siehe Bf Berlin-Moabit
Sl/ 7111.093-902 Bl. 1 bis 3
31,575
S02161
S02162
Vw2f
Vw2g
1xDN120
32,428
Vf
84B1111A
Vg
1/2
1/2

v.u.n. Abzw Berlin-Charlottenburg BCHG
Hauptbahn V max=100 km/h
zweimal eingleisiger Betrieb
elektrische Traktion 15 kV 16,7 Hz
Bremstafel 1000m
RbII 60 mit BRES-Anpassung an ZBS 600
PZB

0340081315

DB NETZE
DB Netz AG
Anlagenplanung (I.NP-O-A (G))
Granitzstr. 55/56, 13189 Berlin

Aufgestellt: DB International
Berlin, den 10/2008
Unterschrift/ Name

	Datum	Name
Bearb.	01/07	Tiesler
Gepr.	01/07	Spreter
Gez.	01/07	Mielke
Über.		

DB NETZE
DB ProjektBau GmbH
I.BV-O-P (6)
C.-Michaelis-Str. 5-11, 10115 Berlin

B

Ausg.							
Datum							

Maßstab: 1:1000

Grundschaltung	Ausg.	Datum

Signalanlagen
Bf Berlin-Halensee

Kabellageplan
Stw "Hal"

Slk/ 7111.009-00910

Blatt
4-

Nr.	Änderung	Bearb. Datum	Gepr. Datum	Abnah. Datum	Übern. Datum

Urspr.
Ersatz für:
Ersetzt durch:

DB Engineering & Consulting GmbH
Part of DB E.C.O. Group
Planung I.TV-O-P-BLN
Caroline-Michaelis-Straße 5-11
10115 Berlin

	Datum	Zeichen
bearbeitet	23.06.2021	Schmechtig
gezeichnet	23.06.2021	Lepom
geprüft	23.06.2021	Albrecht

EP_LST_KLP_RBB_002

DEGES
im Auftrag der Autobahn GmbH des Bundes
Die Autobahn

Deutsche Einheit Fernstraßenplanungs- und -bau Gmbh
Zimmerstraße 54
10117 Berlin
Telefon (030) 202 43 - 0
Telefax (030) 202 43 - 291
www.deges.de

	Datum	Zeichen
bearbeitet	06/2021	Hazim
geprüft	06/2021	Schaefer

Projekt-Nr.
VKE F03

Nr.	Art der Änderung	Datum	Zeichen

Lagesystem	Soldner 88	Stand Kataster	09.12.2020
Höhensystem	DHHN 92	Bestandsvermessung	09.12.2020

V O R E N T W U R F

Die Autobahn GmbH des Bundes

Straße: A 100/115 Station:

PROJIS-Nr.: „-"

Unterlage / Blatt-Nr.:
Kabellageplan F-Bahn
Ringbahnbrücke
Bauzustand
Strecke 6170; km 30,590 - km 32,428
Maßstab: 1:1000

A 100 / A 115 - Umbau AD Funkturm

A100, RF DD - Bau-km 0+000 (Betr.-km 6,091) bis Bau-km 0+871.720 (Betr.-km 7,042)
A100, RF HH - Bau-km 0+000 (Betr.-km 7,042) bis Bau-km 0+970.352 (Betr.-km 6,002)
A115 - Bau-km 0+150 (Betr.-km 26,710) bis Bau-km 1+214.220 (Betr.-km 27,924)

Aufgestellt: (Datum)
DEGES
....

Geprüft: (Datum)
DEGES
....

Kenntnisnahme: (Datum)
....

Genehmigt: (Datum)
Autobahn GmbH des Bundes
....



DB Engineering & Consulting GmbH
Part of DB E.C.O. Group
Planung I.TV-O-P-BLN
Caroline-Michaelis-Straße 5-11
10115 Berlin

	Datum	Zeichen
bearbeitet	23.06.2021	Schmechtig
gezeichnet	23.06.2021	Lepom
geprüft	23.06.2021	Albrecht

EP_LST_SLP_RBB_002

DEGES im Auftrag der Autobahn GmbH des Bundes — Die Autobahn

Deutsche Einheit Fernstraßenplanungs- und -bau Gmbh
Zimmerstraße 54
10117 Berlin
Telefon (030) 202 43 - 0
Telefax (030) 202 43 - 291
www.deges.de

	Datum	Zeichen
bearbeitet	06/2021	Hazim
geprüft	06/2021	Schaefer

Projekt-Nr.
VKE F03

Nr.	Art der Änderung	Datum	Zeichen

Lagesystem	Soldner 88	Stand Kataster	09.12.2020
Höhensystem	DHHN 92	Bestandsvermessung	09.12.2020

V O R E N T W U R F

Die Autobahn GmbH des Bundes

Straße: A 100/115 Station:

PROJIS-Nr.: „-"

Unterlage / Blatt-Nr.:
Signallageplan S-Bahn Ringbahnbrücke
Endzustand
Strecke 6020; km 30,000 - km 30,892
Maßstab: 1:1000

A 100 / A 115 - Umbau AD Funkturm

A100, RF DD - Bau-km 0+000 (Betr.-km 6,091) bis Bau-km 0+871.720 (Betr.-km 7,042)
A100, RF HH - Bau-km 0+000 (Betr.-km 7,042) bis Bau-km 0+970.352 (Betr.-km 6,002)
A115 - Bau-km 0+150 (Betr.-km 26,710) bis Bau-km 1+214.220 (Betr.-km 27,924)

Aufgestellt: (Datum) DEGES	Geprüft: (Datum) DEGES ....
Kenntnisnahme: (Datum)	Genehmigt: (Datum) Autobahn GmbH des Bundes ....

18.03.2021 10:48 jlepom @ 23.1s ---- P:\2019\P19-0286 Umbau Autobahndreieck Funkturm\03_EP\01_LST\PT1\00 Pläne\Ringbahnbrücke\BWES_10_15_2_0340176678.dwg / 2_0340176678_Ez

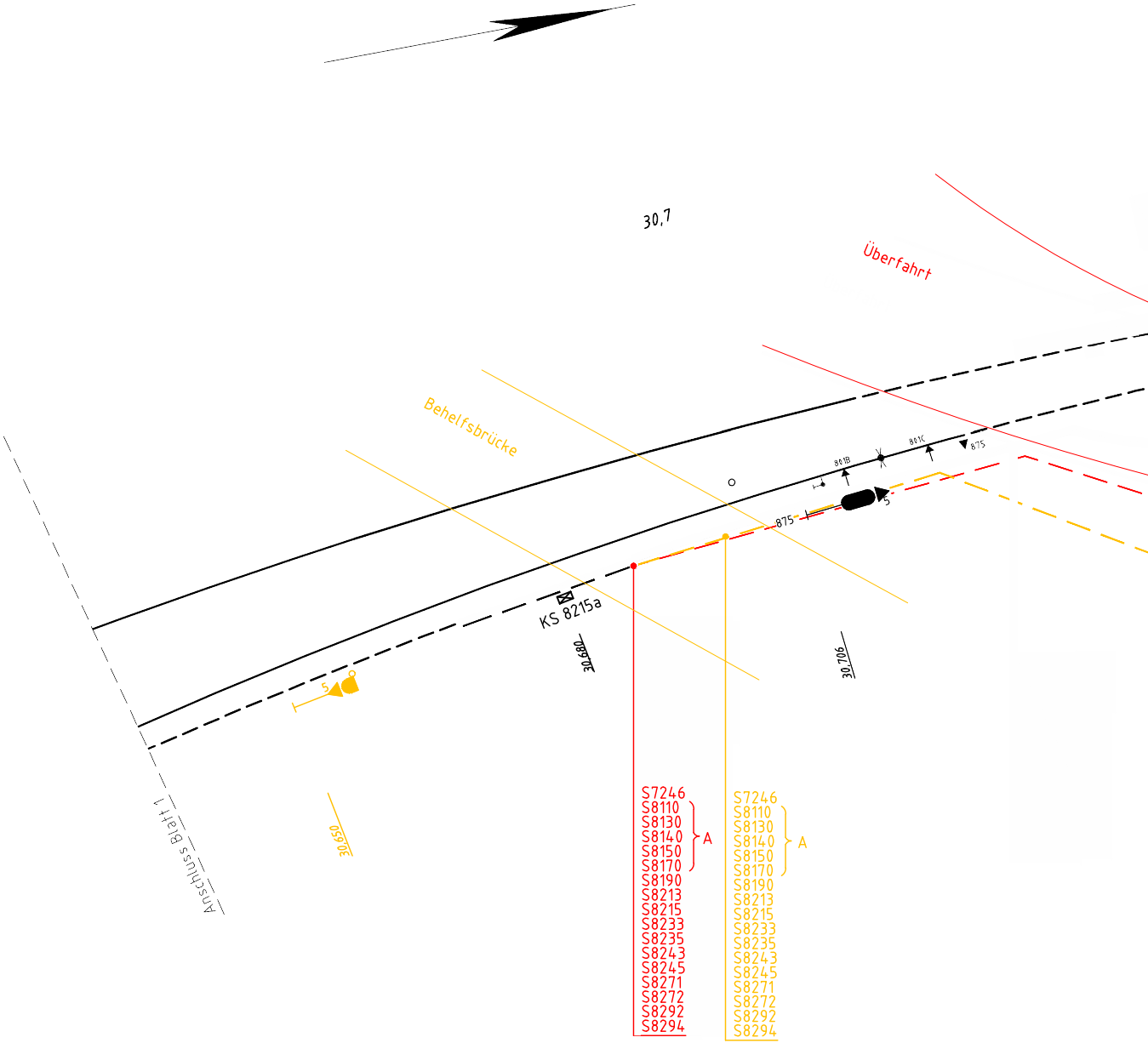
30,7
Überfahrt
Behelfsbrücke
801B
801C
875
875
5
5
KS 8215a
30,680
30,706
30,650
Anschluss Blatt 1
S7246
S8110
S8130
S8140
S8150
S8170
A
S8190
S8213
S8215
S8233
S8235
S8243
S8245
S8271
S8272
S8292
S8294
S7246
S8110
S8130
S8140
S8150
S8170
A
S8190
S8213
S8215
S8233
S8235
S8243
S8245
S8271
S8272
S8292
S8294

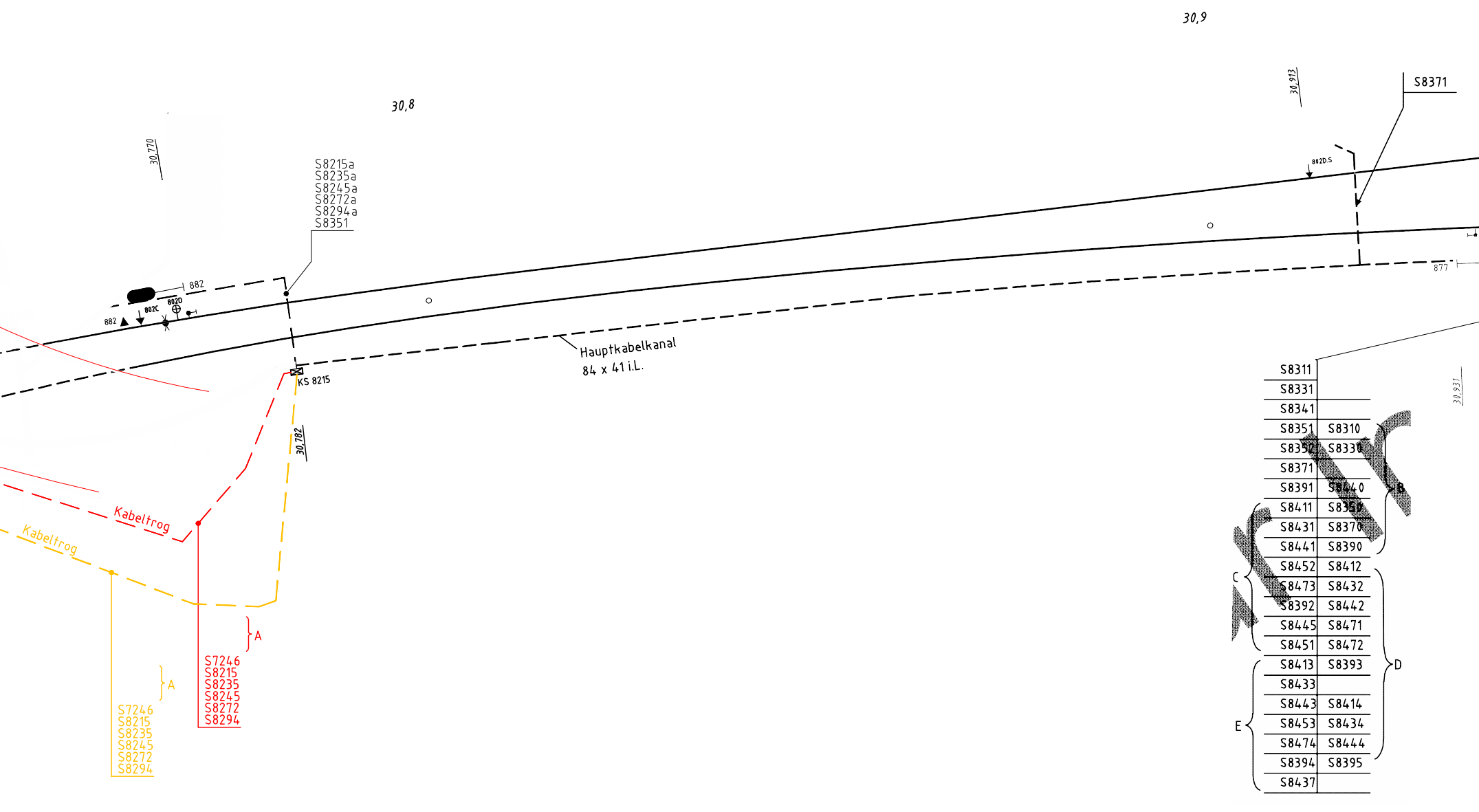
30,8
30,9
30,913
S8371
30,770
S8215a
S8235a
S8245a
S8272a
S8294a
S8351
882
802C
802D
882
802D.S
877
Hauptkabelkanal
84 x 41 i.L.
KS 8215
30,782
30,931
Kabeltrog
Kabeltrog
A
S7246
S8215
S8235
S8245
S8272
S8294
A
S7246
S8215
S8235
S8245
S8272
S8294
B
C
D
E

S8311	
S8331	
S8341	
S8351	S8310
S8352	S8330
S8371	
S8391	S8440
S8411	S8350
S8431	S8370
S8441	S8390
S8452	S8412
S8473	S8432
S8392	S8442
S8445	S8471
S8451	S8472
S8413	S8393
S8433	
S8443	S8414
S8453	S8434
S8474	S8444
S8394	S8395
S8437	

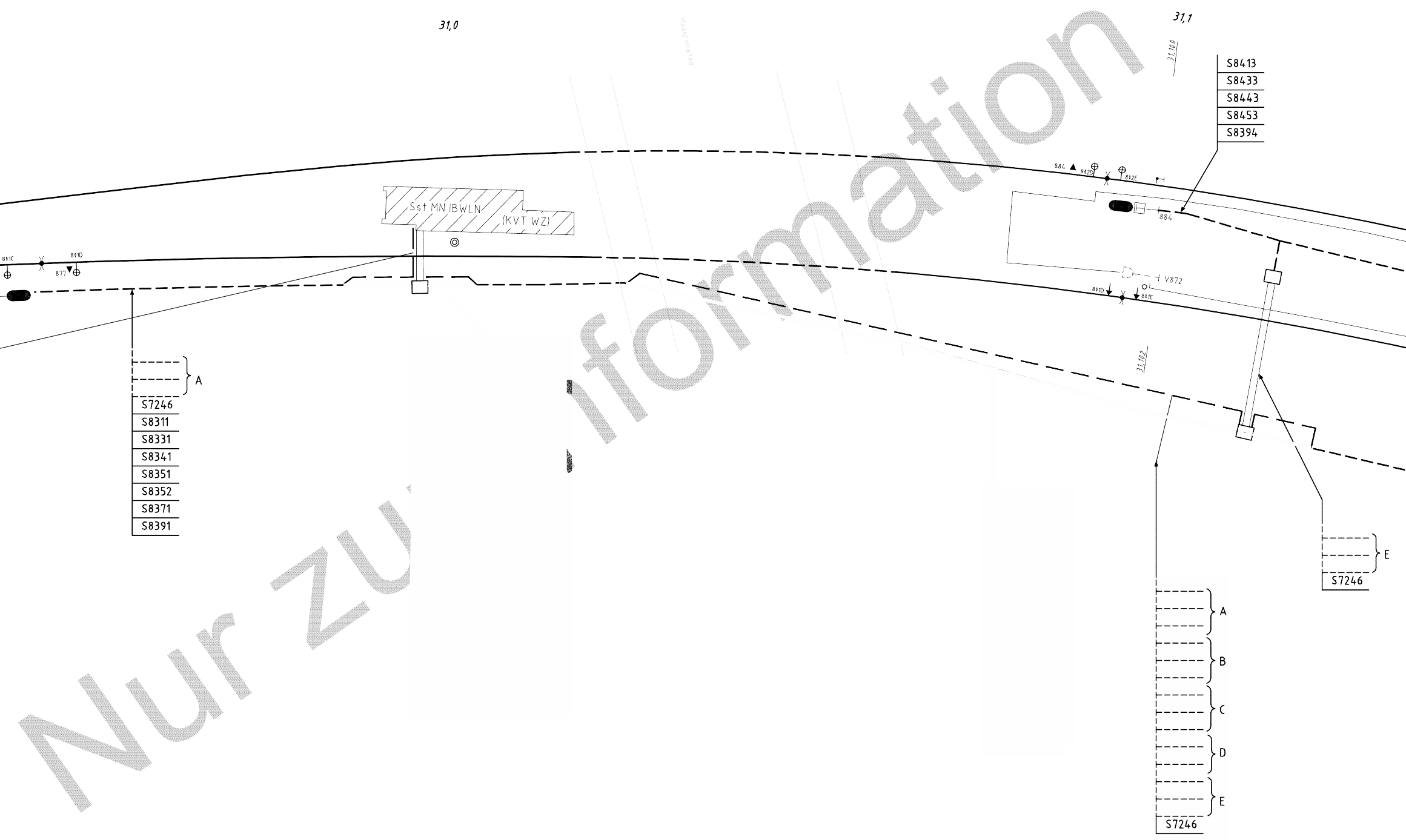
31,0
31,1
31,100
31,102
S8413
S8433
S8443
S8453
S8394
884
802D
802E
884
V872
801D
801E
801C
801D
877
Sst MN IBWLN
(KVT WZ)
A
S7246
S8311
S8331
S8341
S8351
S8352
S8371
S8391
E
S7246
A
B
C
D
E
S7246

Nur zur Information

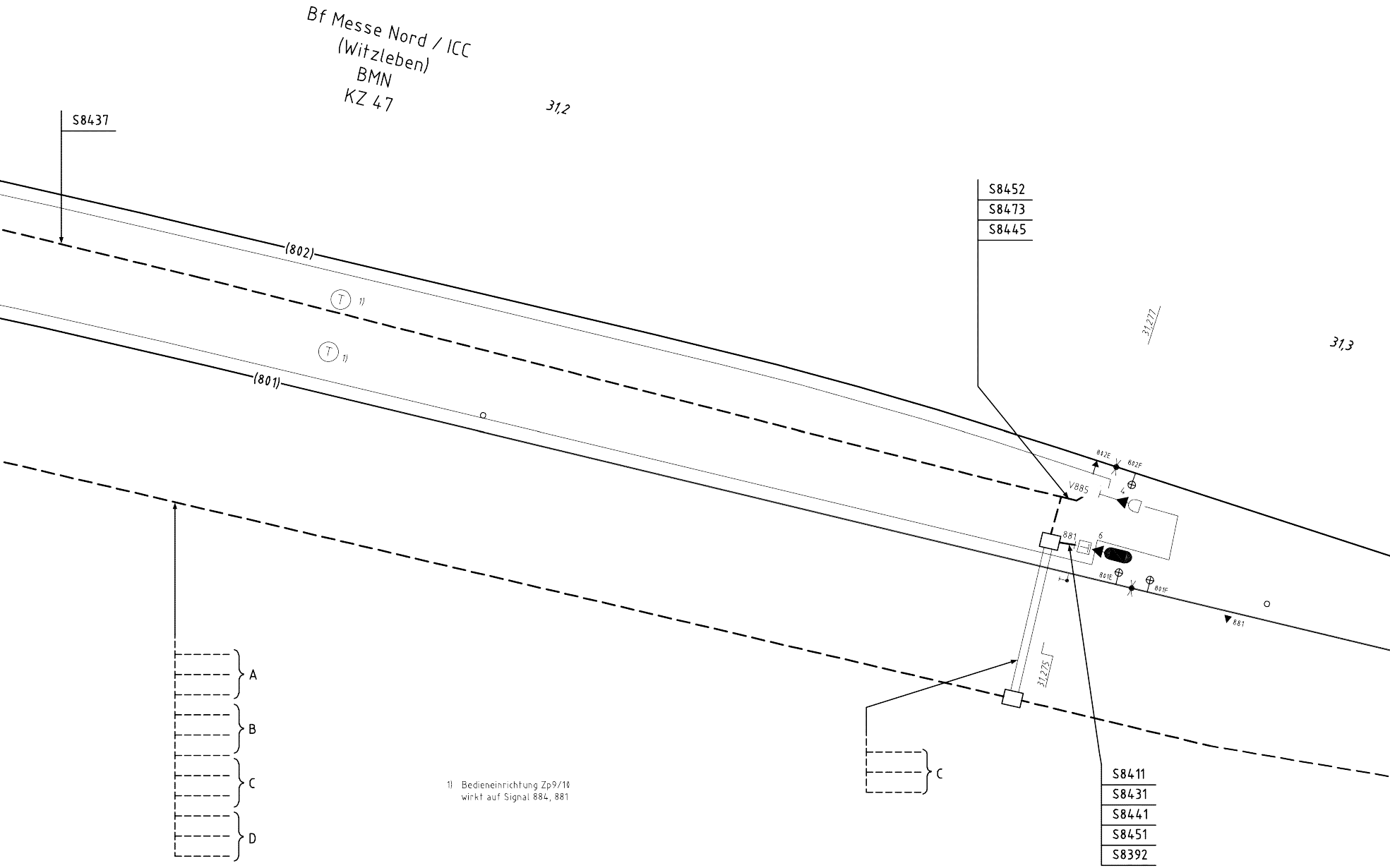
Bf Messe Nord / ICC
(Witzleben)
BMN
KZ 47
31,2
31,277
31,3
S8437
(802)
(801)
T 1)
T 1)
S8452
S8473
S8445
802E
802F
V885
4
881
6
801E
801F
881
31,275
A
B
C
D
C
S8411
S8431
S8441
S8451
S8392

1) Bedieneinrichtung Zp9/10
wirkt auf Signal 884, 881

Kennzahl ohne Verwendung in der
Bedienoberfläche und Außenanlage

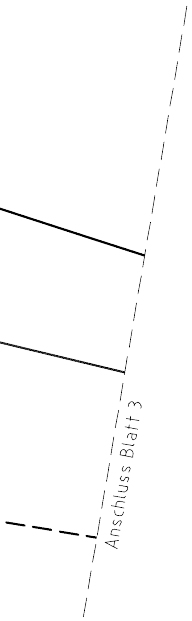
Anschluss Blatt 3

Übernahme der kabeltechnischen
Planinhalte aus 7111.009-00910 Blatt 12
(ESTW Westkreuz
Abschn. Schöneberg-Westend)

03401 76678 B

Index	Änderung	Bear./Dat.	Gepr./Dat.Änderungsnum.	Abnah./Dat.	Überm./Dat.
02	Hochrüstung	Schirmer 11/10	Scholz 11/10	Breitfeld 03/11	Schirmer 08/11
01	Erstellung Bestand	Dörnfeld 04/09	Scholz 10/10		Schirmer 11/10

Beruhend auf:

DB NETZE

Ersatz für: 7111.009-08910

Ersatz durch:

BWES__.10/15

1:500

	Datum	Name
Erstellt:	04/09	Dörnfeld
Geprüft:	10/10	Scholz
Freigegeben:		

DR. GRABAND & PARTNER GmbH
Budapester Str. 41
10787 Berlin
Tel. 030/264 937-0

UZ Berlin Westkreuz (Rb) BWKRR
ESTW-A Westend BWES
Kabellageplan

02

2+

DB Engineering & Consulting GmbH
Part of DB E.C.O. Group
Planung I.TV-O-P-BLN
Caroline-Michaelis-Straße 5-11
10115 Berlin

	Datum	Zeichen
bearbeitet	23.06.2021	Schmechtig
gezeichnet	23.06.2021	Lepom
geprüft	23.06.2021	Albrecht

EP_LST_KLP_RBB_003

DEGES im Auftrag der Autobahn GmbH des Bundes **Die Autobahn**

Deutsche Einheit Fernstraßenplanungs- und -bau Gmbh
Zimmerstraße 54
10117 Berlin
Telefon (030) 202 43 - 0
Telefax (030) 202 43 - 291
www.deges.de

	Datum	Zeichen
bearbeitet	06/2021	Hazim
geprüft	06/2021	Schaefer

Projekt-Nr.
VKE F03

Nr.	Art der Änderung	Datum	Zeichen

Lagesystem	Soldner 88	Stand Kataster	09.12.2020
Höhensystem	DHHN 92	Bestandsvermessung	09.12.2020

VORENTWURF

Die Autobahn GmbH des Bundes

Straße: A 100/115 Station:

PROJIS-Nr.: „-“

Unterlage / Blatt-Nr.:
Kabellageplan S-Bahn Ringbahnbrücke
Endzustand
Strecke 6020; km 30,635 - km 31,328
Maßstab: 1:500

A 100 / A 115 - Umbau AD Funkturm

A100, RF DD - Bau-km 0+000 (Betr.-km 6,091) bis Bau-km 0+871.720 (Betr.-km 7,042)
A100, RF HH - Bau-km 0+000 (Betr.-km 7,042) bis Bau-km 0+970.352 (Betr.-km 6,002)
A115 - Bau-km 0+150 (Betr.-km 26,710) bis Bau-km 1+214.220 (Betr.-km 27,924)

Aufgestellt: (Datum)
DEGES
....

Geprüft: (Datum)
DEGES
....

Kenntnisnahme: (Datum)
....

Genehmigt: (Datum)
Autobahn GmbH des Bundes
....

P:\2019\P19-0286 Umbau Autobahndreieck Funkturm\03_EP\01_LST\PT\00 Pläne\Ringbahnbrücke\Slk_7111_009_00910_4_0340081315.dwg / 4_0340081315_Ez

18.03.2021 11:50 jlepom @ 23.1s ----

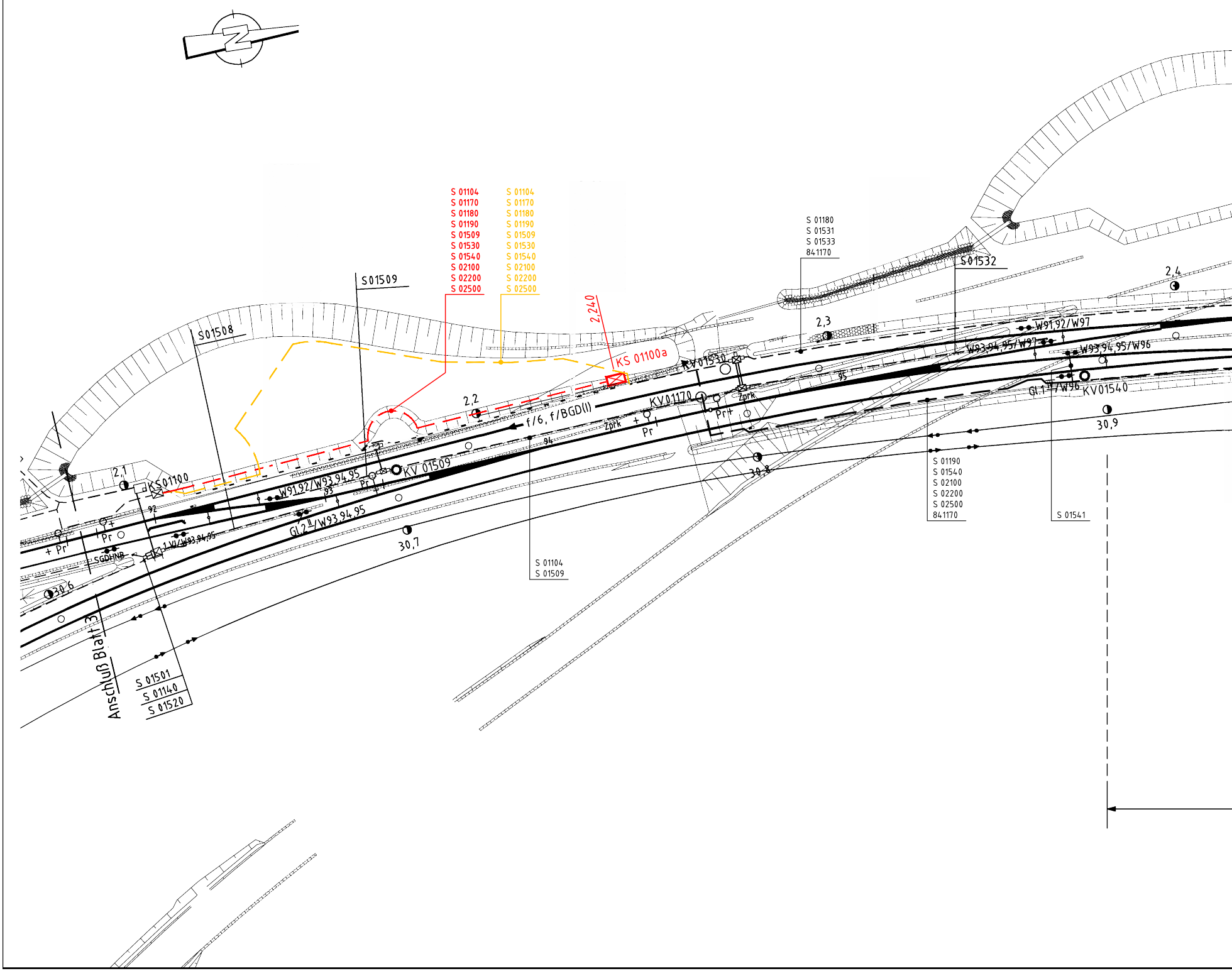
S 01104
S 01170
S 01180
S 01190
S 01509
S 01530
S 01540
S 02100
S 02200
S 02500
S 01104
S 01170
S 01180
S 01190
S 01509
S 01530
S 01540
S 02100
S 02200
S 02500
S 01180
S 01531
S 01533
841170
S01532
2,4
2,3
W91,92/W97
W93,94,95/W97
W93,94,95/W96
Gl.1 II/W96
KV01540
30,9
S01509
S01508
2,240
KS 01100a
KV01530
KV01170
Zprk
Pr+
Zprk
+ Pr
95
30,8
2,2
f/6, f/BGD(I)
94
KV 01509
2,1
KS01100
W91,92/W93,94,95
93
92
Pr
+ Pr
Pr
Gl.2 II/W93,94,95
1 VI/W93,94,95
SGDHNB
30,6
30,7
Anschluß Blatt 3
S 01501
S 01140
S 01520
S 01104
S 01509
S 01190
S 01540
S 02100
S 02200
S 02500
841170
S 01541

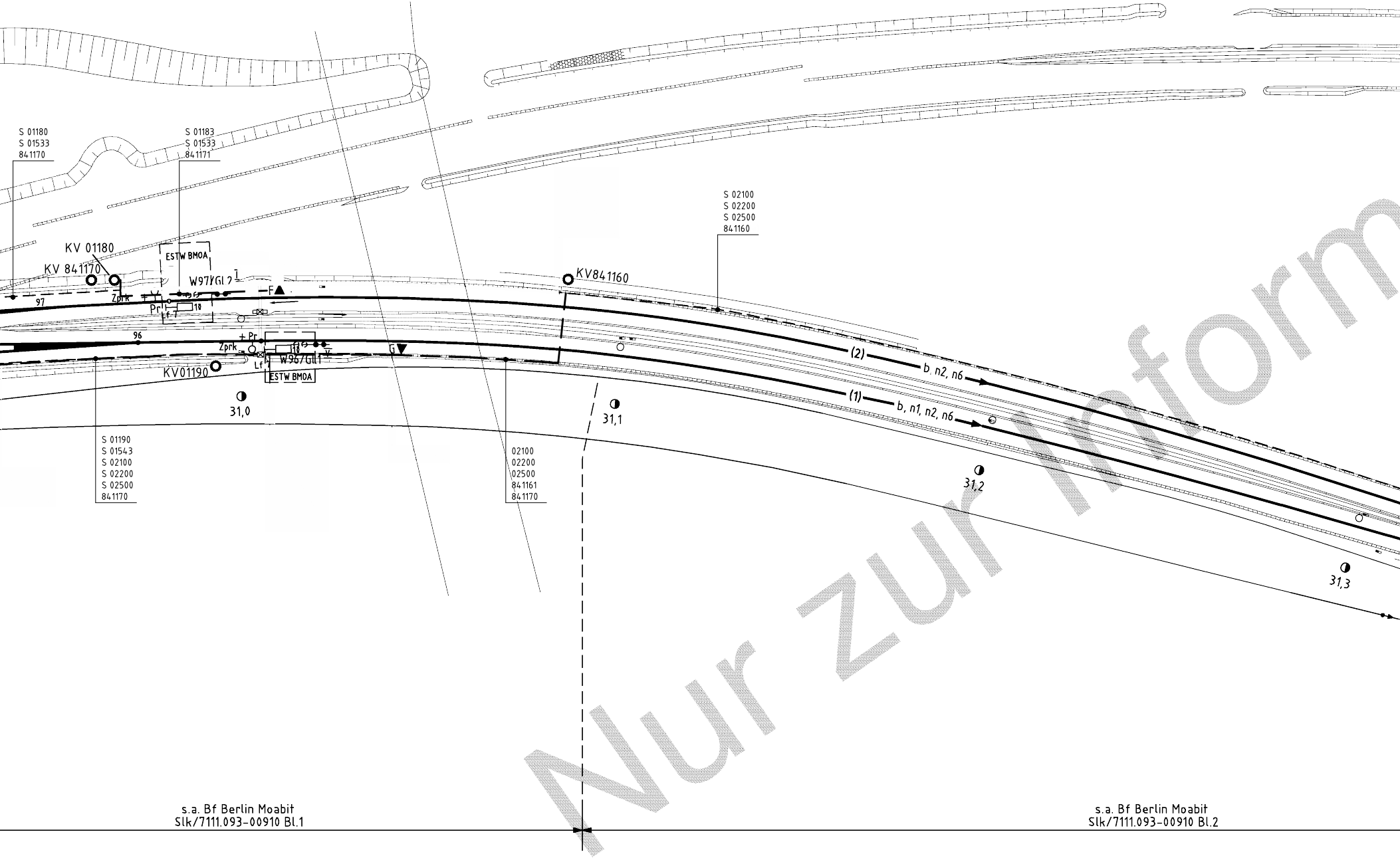
S 01180
S 01533
841170
S 01183
S 01533
841171
S 02100
S 02200
S 02500
841160
KV 01180
KV 841170
ESTW BMOA
W97/Gl 2
Zprk
Pr
Lf
97
F
KV841160
96
+ Pr
Zprk
Lf
W96/Gl1
ESTW BMOA
V
G
KV01190
31,0
31,1
(2)
b, n2, n6
(1)
b, n1, n2, n6
31,2
31,3
S 01190
S 01543
S 02100
S 02200
S 02500
841170
02100
02200
02500
841161
841170
s.a. Bf Berlin Moabit
Slk/7111.093-00910 Bl.1
s.a. Bf Berlin Moabit
Slk/7111.093-00910 Bl.2

Nur zur Inform

lation

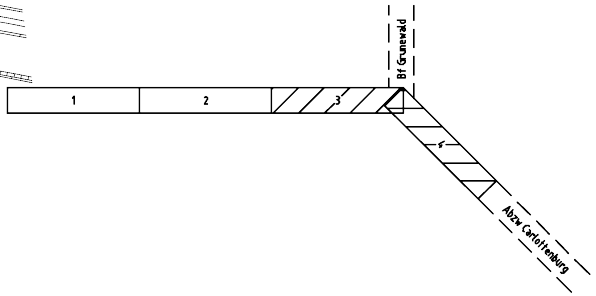
1
2
3
4
Bf Grunewald
Abzw Carlottenburg

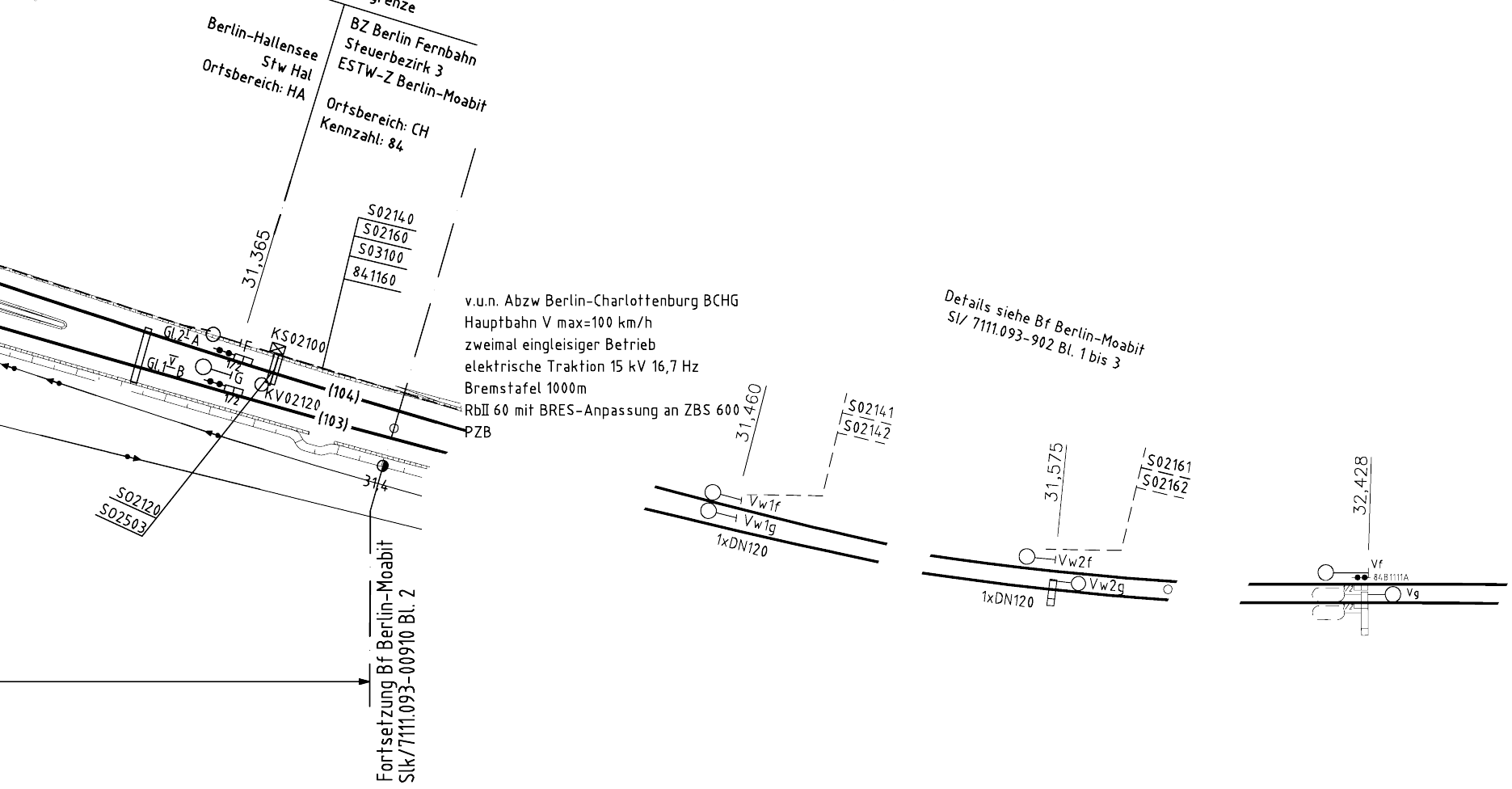
Stellbereichsgrenze
Berlin-Hallensee
Stw Hal
Ortsbereich: HA
BZ Berlin Fernbahn
Steuerbezirk 3
ESTW-Z Berlin-Moabit
Ortsbereich: CH
Kennzahl: 84
31,365
S02140
S02160
S03100
841160
Gl.2 I A
Gl.1 V B
F
G
1/2
1/2
KS02100
KV02120
(104)
(103)
S02120
S02503
31,4
Fortsetzung Bf Berlin-Moabit
Slk/7111.093-00910 Bl. 2
31,460
S02141
S02142
Vw1f
Vw1g
1xDN120
Details siehe Bf Berlin-Moabit
Sl/ 7111.093-902 Bl. 1 bis 3
31,575
S02161
S02162
Vw2f
Vw2g
1xDN120
32,428
Vf
84B1111A
1/2
1/2
Vg

v.u.n. Abzw Berlin-Charlottenburg BCHG
Hauptbahn V max=100 km/h
zweimal eingleisiger Betrieb
elektrische Traktion 15 kV 16,7 Hz
Bremstafel 1000m
RbII 60 mit BRES-Anpassung an ZBS 600
PZB

0340081315

						DB NETZE DB Netz AG Anlagenplanung (I.NP-O-A (G)) Granitzstr. 55/56, 13189 Berlin	
						Aufgestellt: DB International Berlin, den 10/2008 Unterschrift/ Name	
						DB NETZE DB ProjektBau GmbH I.BV-O-P (6) C.-Michaelis-Str. 5-11, 10115 Berlin	
Nr.	Änderung	Bearb. Datum	Gepr. Datum	Abnah. Datum	Übern. Datum	Urspr.	

	Datum	Name
Bearb.	01/07	Tiesler
Gepr.	01/07	Spreter
Gez.	01/07	Mielke
Über.		

							B
Ausg.							
Datum							

Maßstab: 1:1000

Grundschaltung	Ausg.	Datum

Signalanlagen

Bf Berlin-Halensee

Kabellageplan
Stw "Hal"

Slk/ 7111.009-00910

Blatt
4-

Ersatz für:

Ersetzt durch:

DB

DB Engineering & Consulting GmbH
Part of DB E.C.O. Group
Planung I.TV-O-P-BLN
Caroline-Michaelis-Straße 5-11
10115 Berlin

	Datum	Zeichen
bearbeitet	23.06.2021	Schmechtig
gezeichnet	23.06.2021	Lepom
geprüft	23.06.2021	Albrecht

EP_LST_KLP_RBB_004

DEGES im Auftrag der Autobahn GmbH des Bundes **Die Autobahn**

Deutsche Einheit Fernstraßenplanungs- und -bau Gmbh
Zimmerstraße 54
10117 Berlin
Telefon (030) 202 43 - 0
Telefax (030) 202 43 - 291
www.deges.de

	Datum	Zeichen
bearbeitet	06/2021	Hazim
geprüft	06/2021	Schaefer

Projekt-Nr.
VKE F03

Nr.	Art der Änderung	Datum	Zeichen

Lagesystem	Soldner 88	Stand Kataster	09.12.2020
Höhensystem	DHHN 92	Bestandsvermessung	09.12.2020

VORENTWURF

Die Autobahn GmbH des Bundes

Straße: A 100/115 Station:

PROJIS-Nr.: „-"

Unterlage / Blatt-Nr.:
Kabellageplan F-Bahn
Ringbahnbrücke
Endzustand
Strecke 6170; km 30,590 - km 32,428
Maßstab: 1:1000

A 100 / A 115 - Umbau AD Funkturm

A100, RF DD - Bau-km 0+000 (Betr.-km 6,091) bis Bau-km 0+871.720 (Betr.-km 7,042)
A100, RF HH - Bau-km 0+000 (Betr.-km 7,042) bis Bau-km 0+970.352 (Betr.-km 6,002)
A115 - Bau-km 0+150 (Betr.-km 26,710) bis Bau-km 1+214.220 (Betr.-km 27,924)

Aufgestellt: (Datum) DEGES	Geprüft: (Datum) DEGES ....
Kenntnisnahme: (Datum)	Genehmigt: (Datum) Autobahn GmbH des Bundes ....

Erläuterungen:

1) Gef.-Sch Gl. 371 - Sig. 441, 443, 3002, 3016, 3400, 3403
372 - Sig. 445, 447, 3016, 3400, 386Y, 387Y, 388Y
373 - Sig. 437, 3010, 3014, 3404, 365X
374 - Sig. 437, 3014, 3402, 3404
Zp9/10 - Sig. 3002, 3004, 3006, 3008, 3011, 3013, 3401, 3403
Fahrtmelder - Sig. 3002, 3004, 3006, 3008, 3011, 3013, 3401, 3403
2) Nachbarstellbereich
4) Geschwindigkeitswechsel im VzG in Richtung BMS invers dargestellt

*) Kurzzug
**) 24x

Anmerkungen:
- Kennzahl (34) ohne Verwendung in der Bedienoberfläche und Außenanlage
- Sämtliche fernbediente Weichen mit Zungenprüfer

0340253352 B

Index	Änderung	Bear./Dat.	Gepr./Dat.	Abnah./Dat.	Übern./Dat.
	ZBS S5 West Anpassung BWKRV	Kokot 30.04.17	Krengel 25.08.17	Kunert 14.01.19	Engel 20.01.20
	ZBS Streckenausrüstung	Nickel 26.09.2016	Körlin 14.10.2016	Tent 30.10.2016	Engel 01.09.2017
08	ZBS S7 West Anp. BWKRV	Vogelsang 23.04.19	Krengel 29.05.19	Ganzer 02.09.19	Engel 20.01.20
01	Bauzustand 11 1. ÄM	Richter 04/06	Hinze 04/06		

Beruhend auf:
DB NETZE
Ersatz für: 7111.008-03902
Ersatz durch:
BWKRV.10/01

1:1000		Datum	Name
	Erstellt:	06/06	Weber
	Geprüft:		
	Freigegeben:		

DB International GmbH
Produktion Naher/Mittlerer Osten und Deutschland Nord
Elisabeth-Schwarzhaupt-Platz 1, 10115 Berlin
Tel.: 030/6343-0

ESTW-UZ Westkreuz (Stadtbahn)
ESTW-Z Westkreuz BWKRV
sicherungstechnischer Lageplan

08 3+

DB Engineering & Consulting GmbH
Part of DB E.C.O. Group
Planung I.TV-O-P-BLN
Caroline-Michaelis-Straße 5-11
10115 Berlin

	Datum	Zeichen
bearbeitet	23.06.2021	Schmechtig
gezeichnet	23.06.2021	Lepom
geprüft	23.06.2021	Albrecht

EP_LST_SLP_HAL_001

DEGES im Auftrag der Autobahn GmbH des Bundes — Die Autobahn
Deutsche Einheit Fernstraßenplanungs- und -bau Gmbh
Zimmerstraße 54
10117 Berlin
Telefon (030) 202 43 - 0
Telefax (030) 202 43 - 291
www.deges.de

	Datum	Zeichen
bearbeitet	06/2021	Hazim
geprüft	06/2021	Schaefer

Projekt-Nr.
VKE F03

Nr.	Art der Änderung	Datum	Zeichen

Lagesystem	Soldner 88	Stand Kataster	09.12.2020
Höhensystem	DHHN 92	Bestandsvermessung	09.12.2020

VORENTWURF

Die Autobahn GmbH des Bundes

Straße: A 100/115 Station:

PROJIS-Nr.: „-“

Unterlage / Blatt-Nr.:
Signallageplan Bl.1
Halenseebrücke
Bauzustand 1
Strecke 6024/6025; km 12,050 - km 12,955
Maßstab: 1:1000

A 100 / A 115 - Umbau AD Funkturm

A100, RF DD - Bau-km 0+000 (Betr.-km 6,091) bis Bau-km 0+871.720 (Betr.-km 7,042)
A100, RF HH - Bau-km 0+000 (Betr.-km 7,042) bis Bau-km 0+970.352 (Betr.-km 6,002)
A115 - Bau-km 0+150 (Betr.-km 26,710) bis Bau-km 1+214.220 (Betr.-km 27,924)

Aufgestellt: (Datum)
DEGES
....

Geprüft: (Datum)
DEGES
....

Kenntnisnahme: (Datum)
....

Genehmigt: (Datum)
Autobahn GmbH des Bundes
....

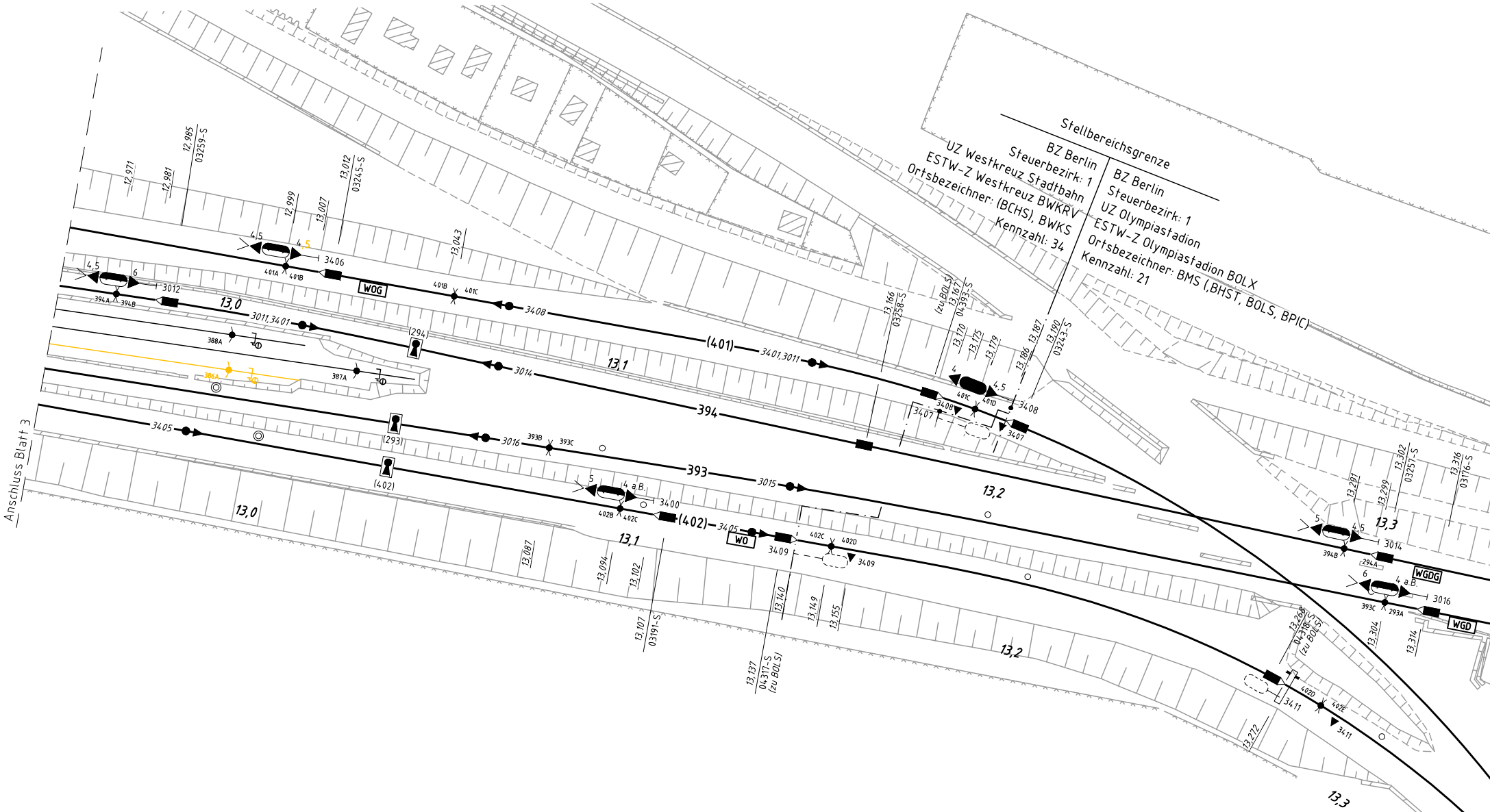
Stellbereichsgrenze
BZ Berlin
Steuerbezirk: 1
UZ Westkreuz Stadtbahn
ESTW-Z Westkreuz BWKRV
Ortsbezeichner: (BCHS), BWKS
Kennzahl: 34
BZ Berlin
Steuerbezirk: 1
UZ Olympiastadion
ESTW-Z Olympiastadion BOLX
Ortsbezeichner: BMS (,BHST, BOLS, BPIC)
Kennzahl: 21
Anschluss Blatt 3
13,0
13,1
13,2
13,3
(401)
(402)
394
393
WOG
WO
WGDG
WGD
3406
3012
3011,3401
3408
3401,3011
3014
3016
3015
3405
3400
3409
3407
3411
(294)
(293)
(402)
12,971
12,981
12,985
03259-S
12,999
13,007
13,012
03245-S
13,043
13,087
13,094
13,102
13,107
03191-S
13,137
04317-S
(zu BOLS)
13,140
13,149
13,155
13,166
03258-S
(zu BOLS)
13,167
04393-S
13,170
13,175
13,179
13,186
13,187
13,190
03243-S
13,268
04318-S
(zu BOLS)
13,272
13,291
13,299
13,302
03257-S
13,304
13,314
13,316
03176-S
401A
401B
401C
401D
402B
402C
402D
402E
394A
394B
393B
393C
293A
294A
388A
387A
386A
4,5
6
5
4 a.B.

P:\2019\P19-0286 Umbau Autobahndreieck Funkturm\03_EP\01_LST\PT1\00 Pläne\Halenseebrücke\ppj_ESTW_BWKRV\BWKRV_LP.dwg / 4_0340253353_Bz1

18.03.2021 09:17 jlepom @ 23.1s ----

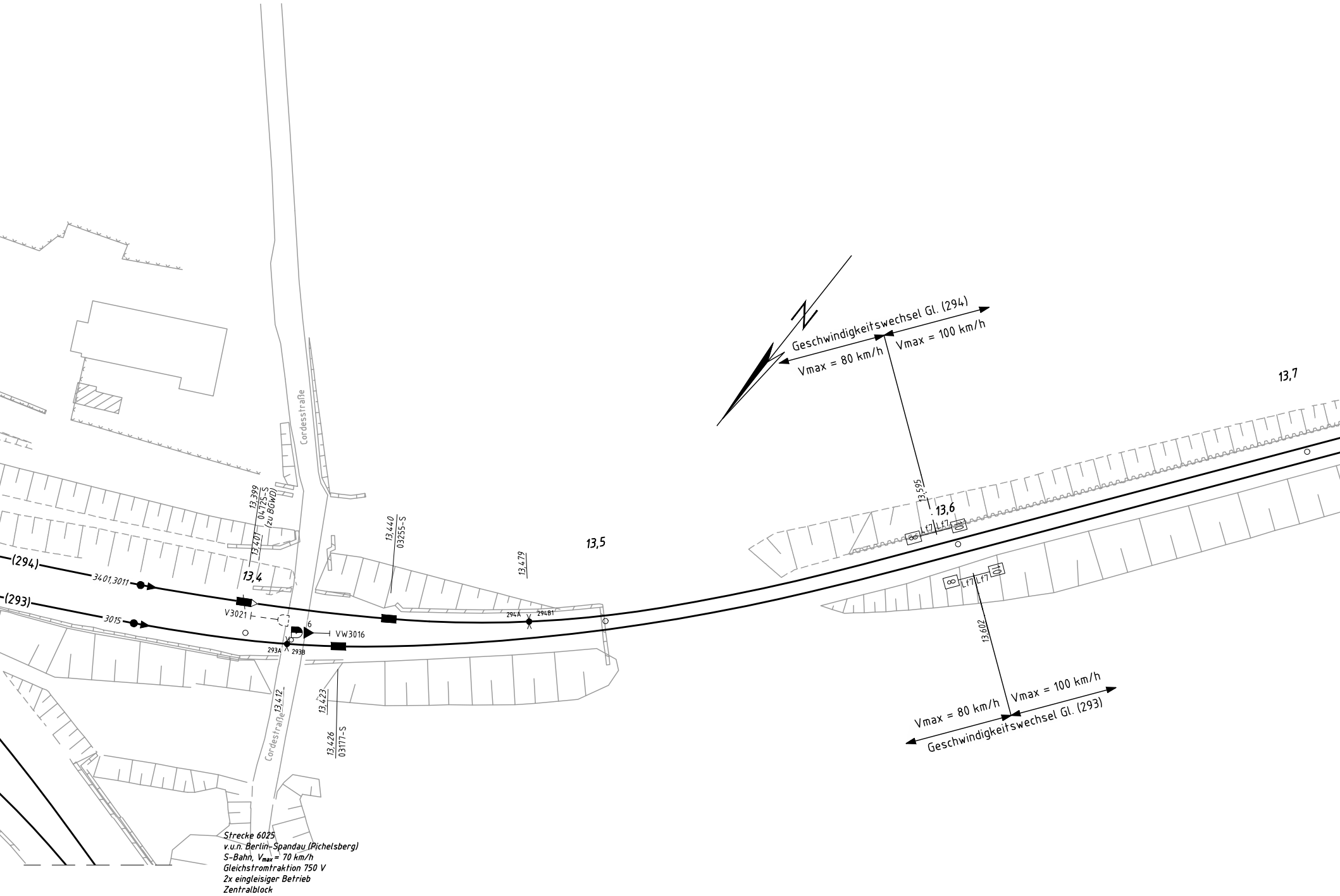
(294)
3401,3011
(293)
3015
13,399
04725-S
(zu BGWD)
13,401
13,4
V3021
6
VW3016
293A
293B
13,440
03255-S
13,412
Cordesstraße
Cordesstraße
13,423
13,426
03177-S
13,479
294A
294B1
13,5
Geschwindigkeitswechsel Gl. (294)
Vmax = 80 km/h
Vmax = 100 km/h
13,595
13,6
8
Lf7
Lf7
10
8
Lf7
Lf7
10
13,602
Vmax = 80 km/h
Vmax = 100 km/h
Geschwindigkeitswechsel Gl. (293)
13,7

Strecke 6025
v.u.n. Berlin-Spandau (Pichelsberg)
S-Bahn, V_{max} = 70 km/h
Gleichstromtraktion 750 V
2x eingleisiger Betrieb
Zentralblock

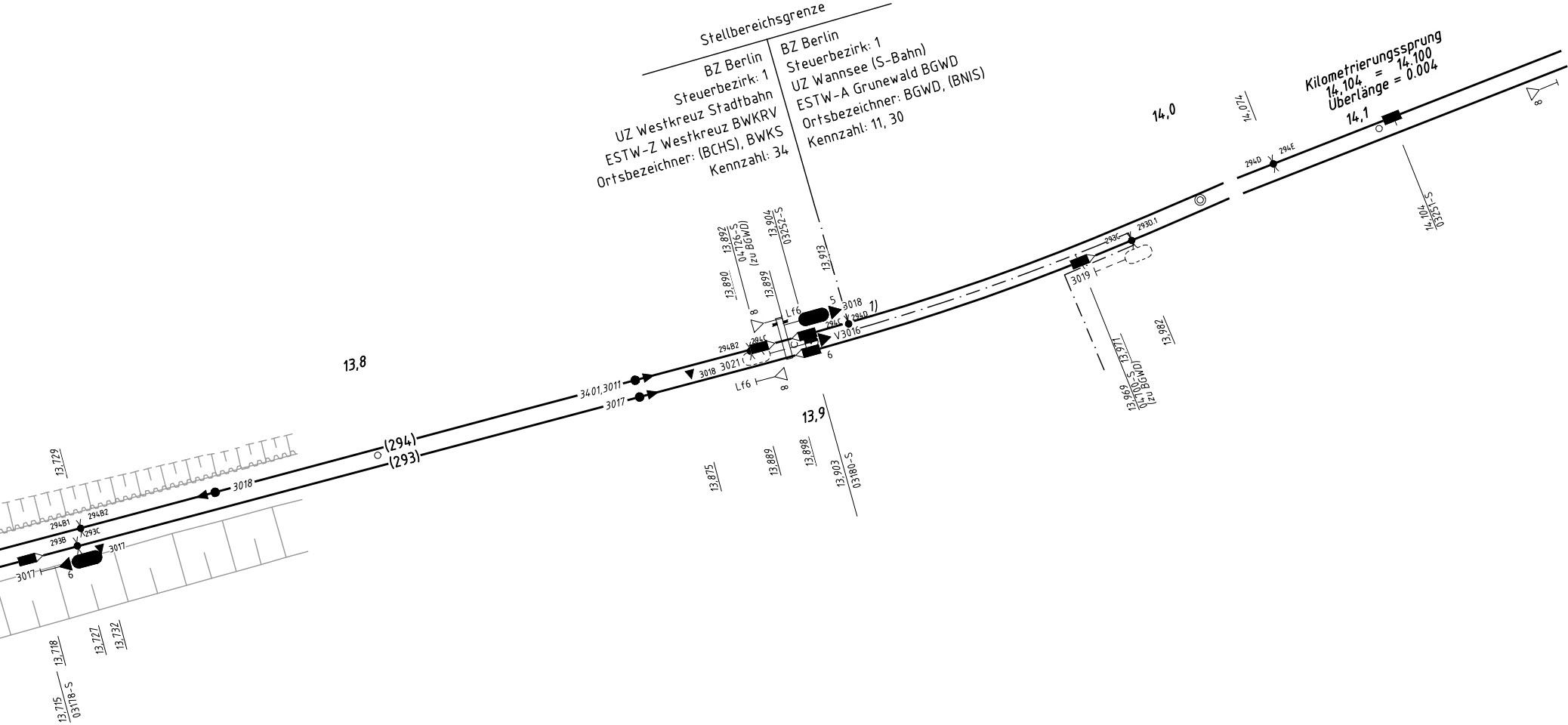
Stellbereichsgrenze
BZ Berlin
Steuerbezirk: 1
UZ Westkreuz Stadtbahn
ESTW-Z Westkreuz BWKRV
Ortsbezeichner: (BCHS), BWKS
Kennzahl: 34
BZ Berlin
Steuerbezirk: 1
UZ Wannsee (S-Bahn)
ESTW-A Grunewald BGWD
Ortsbezeichner: BGWD, (BNIS)
Kennzahl: 11, 30
Kilometrierungssprung
14,104 = 14.100
Überlänge = 0.004
14,0
14,074
14,1
294D
294E
14,104
03251-S
8
293C
293D.1
3019
13,969
04700-S
(zu BGWD)
13,971
13,982
13,892
04726-S
(zu BGWD)
13,904
03252-S
13,890
13,899
13,913
8
Lf6
5
3018
1)
294D
294C
V3016
294B2
294C
6
3021
3018
Lf6
8
3401,3011
3017
13,8
13,9
(294)
(293)
13,875
13,889
13,898
13,903
03180-S
13,729
3018
294B1
294B2
293C
293B
3017
3017
6
13,718
13,727
13,732
13,715
03178-S

Erläuterungen:

1) Nachbarstellbereich

Anmerkungen:

- Kennzahl (34) ohne Verwendung in der Bedienoberfläche und Außena

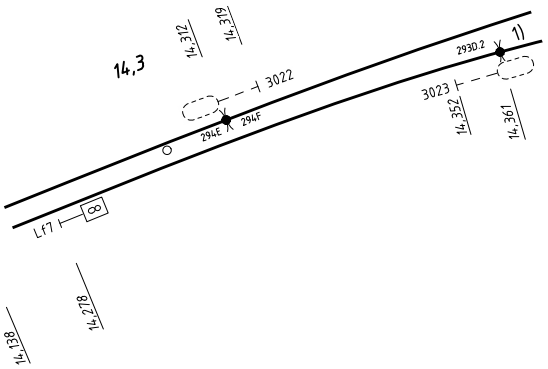
14,3
14,312
14,319
3022
294E
294F
293D.2
1)
3023
14,352
14,361
Lf7
8
14,278
14,138

Strecke 6024
v.u.n. Berlin Grunewald
S-Bahn, V_{max} = 100 km/h
Gleichstromtraktion 750 V
2x eingleisiger Betrieb
Zentralblock

nlage

0340253353 B

Index	Änderung	Bear./Dat.	Gepr./Dat.	Abnah./Dat.	Übern./Dat.
07	ZBS S7 West Anp. BWKRV	Engel 23.04.19	Krengel 29.05.19	Ganzer 02.09.19	Engel 20.01.20
06	ZBS S5 West Anpassung BWKRV	Kokot 30.04.17	Krengel 25.08.17	Kunert 14.01.19	Engel 20.01.20
05	ZBS Streckenausrüstung	Nickel 26.09.2016	Körlin 14.10.2016	Tent 30.10.2016	Engel 01.09.2017
01	3. IBN, Einb. nach 1. Bauplan	Richter 01/07			

Beruhend auf:

Ersatz für: 7111.008-03902

Ersatz durch:

DB NETZE

BWKRV.10/01

1:1000		Datum	Name
	Erstellt:	10/04	Bahner
	Geprüft:		
	Freigegeben:		

DB International GmbH
Produktion Naher/Mittlerer Osten und
Deutschland Nord
Elisabeth-Schwarzhaupt-Platz 1, 10115 Berlin
Tel.: 030/6343-0

ESTW-UZ Westkreuz (Stadtbahn)
ESTW-Z Westkreuz BWKRV
Sicherungstechnischer Lageplan

4-

DB Engineering & Consulting GmbH
Part of DB E.C.O. Group
Planung I.TV-O-P-BLN
Caroline-Michaelis-Straße 5-11
10115 Berlin

	Datum	Zeichen
bearbeitet	23.06.2021	Schmechtig
gezeichnet	23.06.2021	Lepom
geprüft	23.06.2021	Albrecht

EP_LST_SLP_HAL_002

DEGES im Auftrag der Autobahn GmbH des Bundes **Die Autobahn**

Deutsche Einheit Fernstraßenplanungs- und -bau Gmbh
Zimmerstraße 54
10117 Berlin
Telefon (030) 202 43 - 0
Telefax (030) 202 43 - 291
www.deges.de

	Datum	Zeichen
bearbeitet	06/2021	Hazim
geprüft	06/2021	Schaefer

Projekt-Nr.
VKE F03

Nr.	Art der Änderung	Datum	Zeichen

Lagesystem	Soldner 88	Stand Kataster	09.12.2020
Höhensystem	DHHN 92	Bestandsvermessung	09.12.2020

VORENTWURF

Die Autobahn GmbH des Bundes

Straße: A 100/115 Station:

PROJIS-Nr.: „-“

Unterlage / Blatt-Nr.:
Signallageplan Bl.2
Halenseebrücke
Bauzustand 1
Strecke 6024/6025; km 12,955 - km 14,361
Maßstab: 1:1000

A 100 / A 115 - Umbau AD Funkturm

A100, RF DD - Bau-km 0+000 (Betr.-km 6,091) bis Bau-km 0+871.720 (Betr.-km 7,042)
A100, RF HH - Bau-km 0+000 (Betr.-km 7,042) bis Bau-km 0+970.352 (Betr.-km 6,002)
A115 - Bau-km 0+150 (Betr.-km 26,710) bis Bau-km 1+214.220 (Betr.-km 27,924)

Aufgestellt: (Datum)
DEGES
....

Geprüft: (Datum)
DEGES
....

Kenntnisnahme: (Datum)
....

Genehmigt: (Datum)
Autobahn GmbH des Bundes
....

17.03.2021 15:06 jlepom @ 23.1s ---- P:\2019\P19-0286 Umbau Autobahndreieck Funkturm\03_EP\01_LST\PT1\00 Pläne\Halenseebrücke\7111_009_00902_03_0340081306.dwg / Bz1

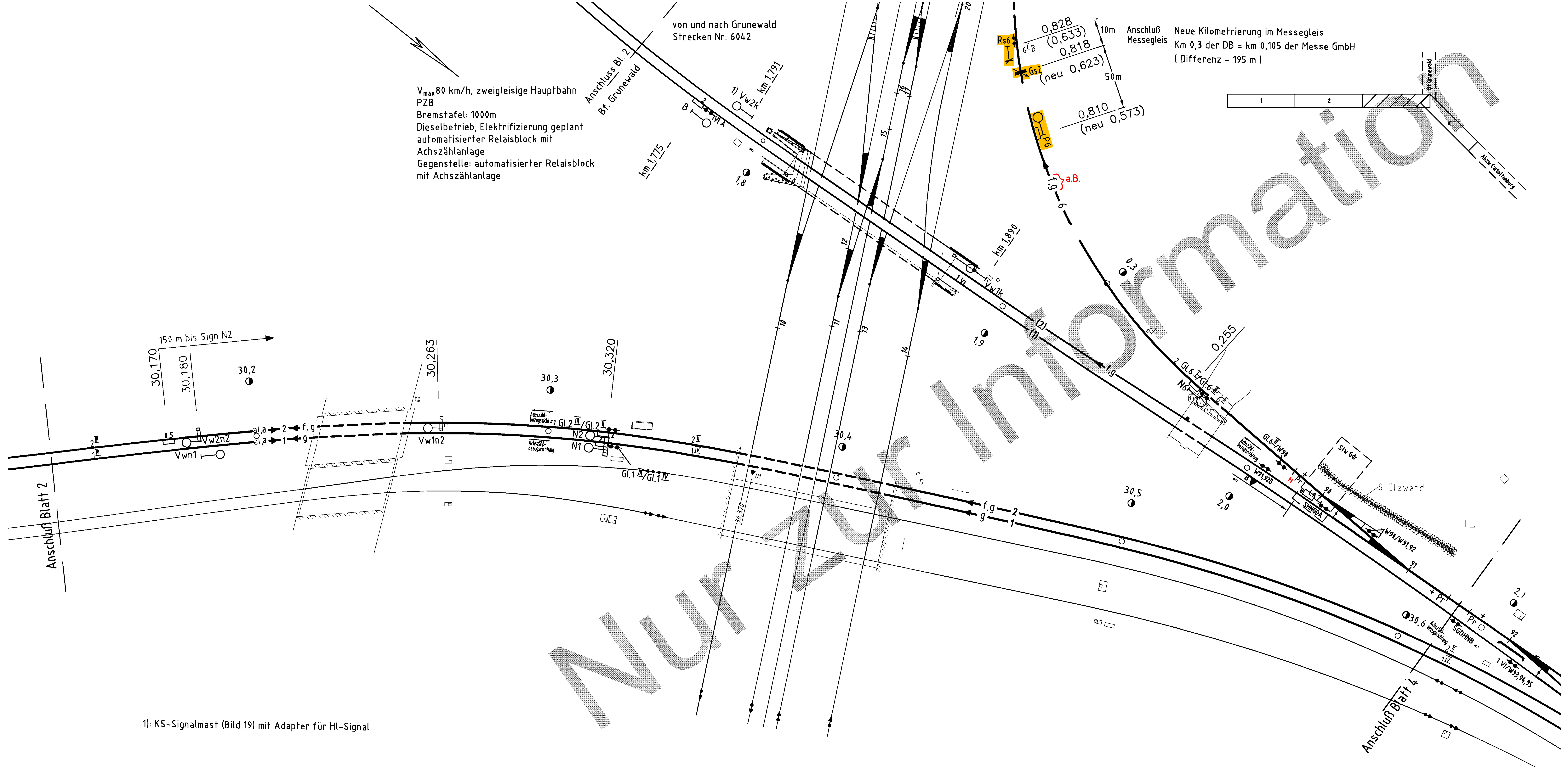

1): KS-Signalmast (Bild 19) mit Adapter für Hl-Signal

0340081306

Nr.	Änderung	Bearb. Datum	Gepr. Datum	Abnah. Datum	Übern. Datum
03	Anp. BHALR an Ibn ESTW BTF	Klug 03/16	Schlawitschek 05/16	Kliegel 09/16	Frieder. 11/18
02	Auflassung Baugleis	Klug 03/16	Schlawitschek 03/16	Kliegel 09/16	
01	Auflassung Stw Wilmersdorf	HTG 02.12.13	Schlawitschek 12.01.14	Kuhnert 04/14	HTG 05/14

DB NETZE
DB Netz AG
Anlagenplanung (I.NP-O-A (G))
Granitzstr. 55/56, 13189 Berlin

Aufgestellt: DB International
Berlin, den 10/2008
Unterschrift/ Name

	Datum	Name
Bearb.	01/07	Tiesler
Gepr.	01/07	Spreter
Gez.	01/07	Mielke
Über.		

DB NETZE
DB ProjektBau GmbH
I.BV-O-P (6)
C.-Michaelis-Str. 5-11, 10115 Berlin

Urspr.

B

Ausg.
Datum
Maßstab: 1:1000
Grundschaltung | Ausg. | Datum

Signalanlagen
Bf Berlin-Halensee
Sicherungstechnischer Lageplan
Stw "Hal"

SI/ 7111.009-00902 — Blatt 3+

Ersatz für: | Ersetzt durch:

DB Engineering & Consulting GmbH
Part of DB E.C.O. Group
Planung I.TV-O-P-BLN
Caroline-Michaelis-Straße 5-11
10115 Berlin

	Datum	Zeichen
bearbeitet	23.06.2021	Schmechtig
gezeichnet	23.06.2021	Lepom
geprüft	23.06.2021	Albrecht

EP_LST_SLP_HAL_003

DEGES im Auftrag der Autobahn GmbH des Bundes — Die Autobahn
Deutsche Einheit Fernstraßenplanungs- und -bau Gmbh
Zimmerstraße 54
10117 Berlin
Telefon (030) 202 43 - 0
Telefax (030) 202 43 - 291
www.deges.de

	Datum	Zeichen
bearbeitet	06/2021	Hazim
geprüft	06/2021	Schaefer

Projekt-Nr. VKE F03

Nr.	Art der Änderung	Datum	Zeichen

Lagesystem	Soldner 88	Stand Kataster	09.12.2020
Höhensystem	DHHN 92	Bestandsvermessung	09.12.2020

VORENTWURF

Die Autobahn GmbH des Bundes
Straße: A 100/115 Station:
PROJIS-Nr.: „-“

Unterlage / Blatt-Nr.:
Signallageplan Messegleis Bl.1
Halenseebrücke
Bauzustand 1
Stw "Hal"
Maßstab: 1:1000

A 100 / A 115 - Umbau AD Funkturm

A100, RF DD - Bau-km 0+000 (Betr.-km 6,091) bis Bau-km 0+871.720 (Betr.-km 7,042)
A100, RF HH - Bau-km 0+000 (Betr.-km 7,042) bis Bau-km 0+970.352 (Betr.-km 6,002)
A115 - Bau-km 0+150 (Betr.-km 26,710) bis Bau-km 1+214.220 (Betr.-km 27,924)

Aufgestellt: (Datum) DEGES	Geprüft: (Datum) DEGES ....
Kenntnisnahme: (Datum)	Genehmigt: (Datum) Autobahn GmbH des Bundes ....

Nur zur Information

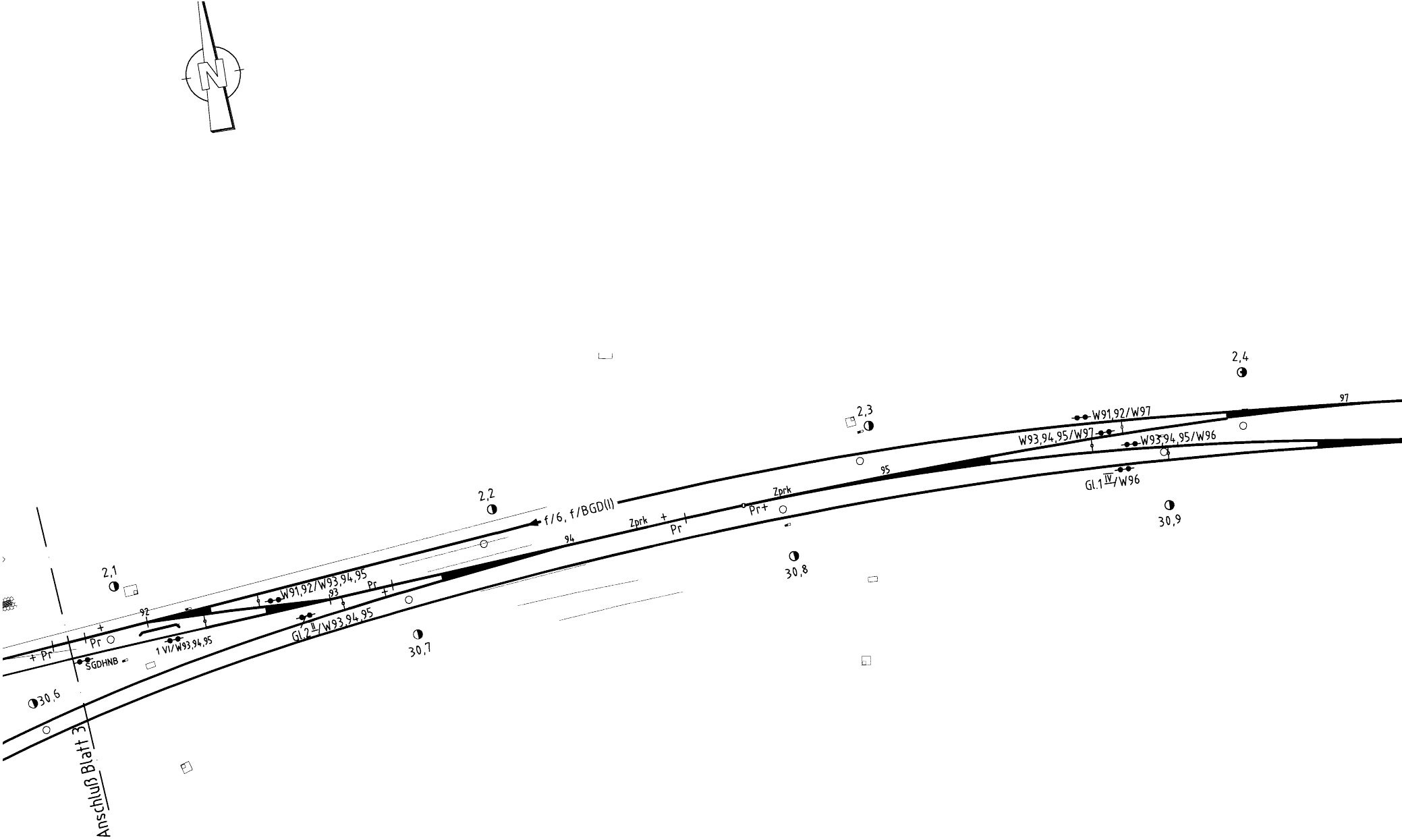
N
2,1
2,2
2,3
2,4
30,6
30,7
30,8
30,9
+ Pr
+
Pr
SGDHNB
92
1 VI/W93,94,95
W91,92/W93,94,95
93
Pr
+
Gl.2 II/W93,94,95
f/6, f/BGD(I)
94
Zprk
+
Pr
Zprk
Pr+
95
W91,92/W97
W93,94,95/W97
W93,94,95/W96
Gl.1 IV/W96
97
Anschluß Blatt 3

17.03.2021 14:45 jlepom @ 23.1s ---- P:\2019\P19-0286 Umbau Autobahndreieck Funkturm\03_EP\01_LST\PT1\00 Pläne\Halenseebrücke\7111_009_00902_04__0340081307.dwg / Bz1

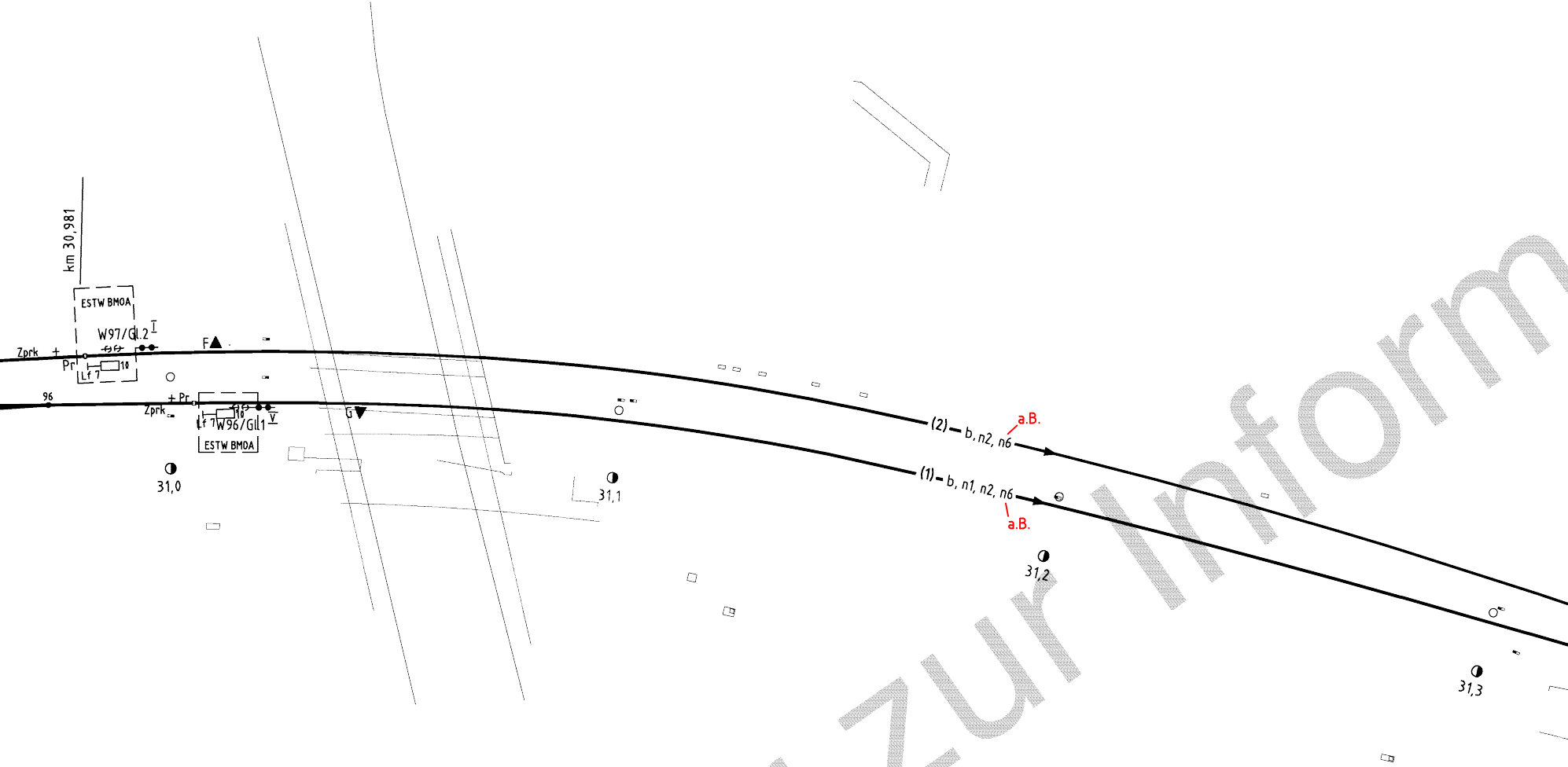
km 30,981
ESTW BMOA
W97/Gl.2
I
Zprk
Pr
Lf 7
10
F
96
Pr
Zprk
Lf 7
10
W96/Gl1
V
ESTW BMDA
G
31,0
31,1
(2) b, n2, n6
a.B.
(1) b, n1, n2, n6
a.B.
31,2
31,3

Nur zur Inform

ation

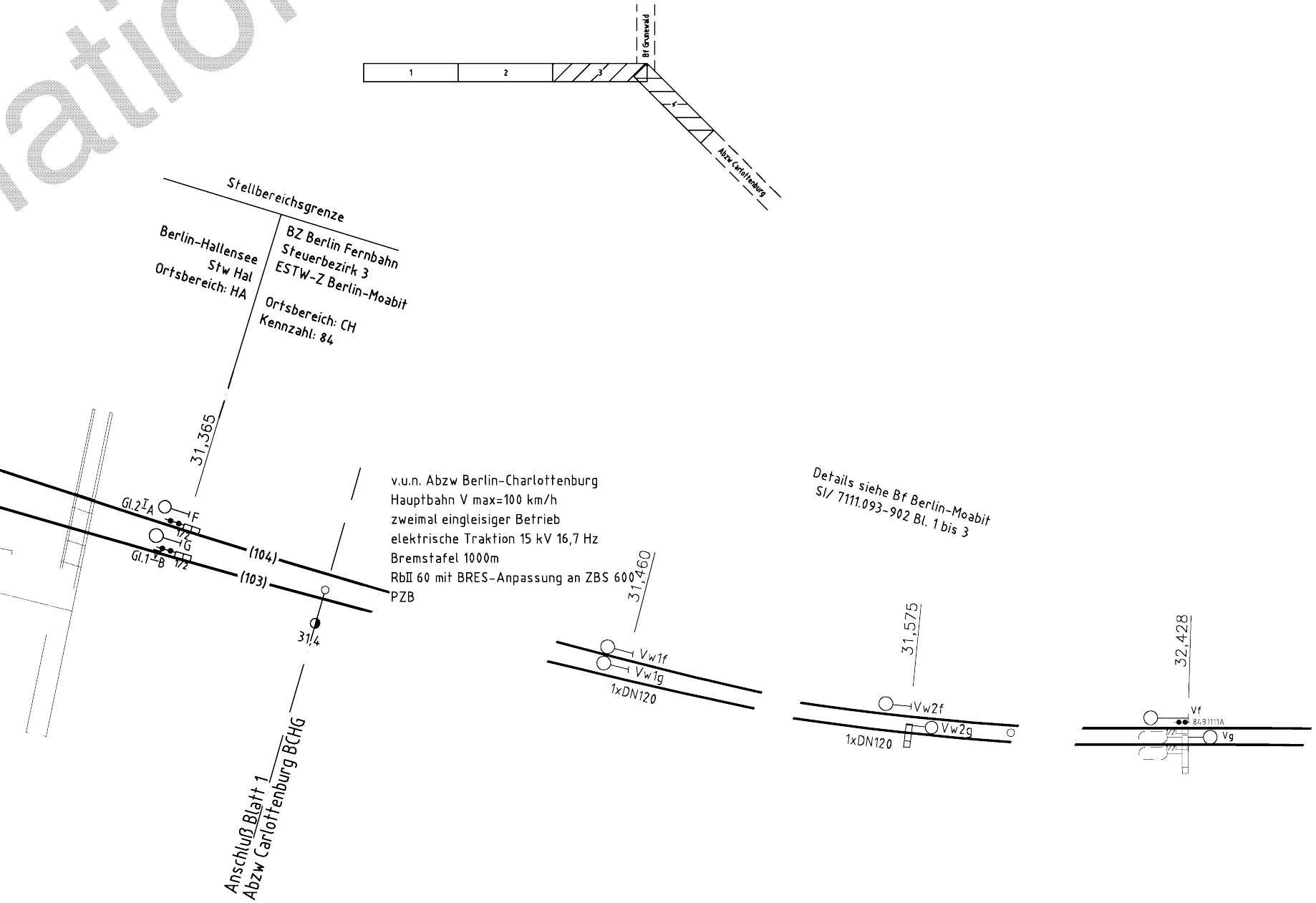
1
2
3
4
Bf Grunewald
Abzw Carlottenburg
Stellbereichsgrenze
Berlin-Hallensee
Stw Hal
Ortsbereich: HA
BZ Berlin Fernbahn
Steuerbezirk 3
ESTW-Z Berlin-Moabit
Ortsbereich: CH
Kennzahl: 84
31,365
Gl.2 I A
F
1/2
G
Gl.1 I B
1/2
(104)
(103)
31,4
Anschluß Blatt 1
Abzw Carlottenburg BCHG
31,460
Vw1f
Vw1g
1xDN120
31,575
Vw2f
Vw2g
1xDN120
32,428
Vf
84B1111A
Vg
1/2
1/2

v.u.n. Abzw Berlin-Charlottenburg
Hauptbahn V max=100 km/h
zweimal eingleisiger Betrieb
elektrische Traktion 15 kV 16,7 Hz
Bremstafel 1000m
RbII 60 mit BRES-Anpassung an ZBS 600
PZB

Details siehe Bf Berlin-Moabit
Sl/ 7111.093-902 Bl. 1 bis 3

DB

DB Engineering & Consulting GmbH
Part of DB E.C.O. Group
Planung I.TV-O-P-BLN
Caroline-Michaelis-Straße 5-11
10115 Berlin

	Datum	Zeichen
bearbeitet	23.06.2021	Schmechtig
gezeichnet	23.06.2021	Lepom
geprüft	23.06.2021	Albrecht

EP_LST_SLP_HAL_004

DEGES im Auftrag der Autobahn GmbH des Bundes **Die Autobahn**

Deutsche Einheit Fernstraßenplanungs- und -bau Gmbh
Zimmerstraße 54
10117 Berlin
Telefon (030) 202 43 - 0
Telefax (030) 202 43 - 291
www.deges.de

	Datum	Zeichen
bearbeitet	06/2021	Hazim
geprüft	06/2021	Schaefer

Projekt-Nr.
VKE F03

Nr.	Art der Änderung	Datum	Zeichen

Lagesystem	Soldner 88	Stand Kataster	09.12.2020
Höhensystem	DHHN 92	Bestandsvermessung	09.12.2020

VORENTWURF

Die Autobahn GmbH des Bundes

Straße: A 100/115 Station:

PROJIS-Nr.: „-“

Unterlage / Blatt-Nr.:
Signallageplan Messegleis Bl.2
Halenseebrücke
Bauzustand 1
Stw "Hal"
Maßstab: 1:1000

A 100 / A 115 - Umbau AD Funkturm

A100, RF DD - Bau-km 0+000 (Betr.-km 6,091) bis Bau-km 0+871.720 (Betr.-km 7,042)
A100, RF HH - Bau-km 0+000 (Betr.-km 7,042) bis Bau-km 0+970.352 (Betr.-km 6,002)
A115 - Bau-km 0+150 (Betr.-km 26,710) bis Bau-km 1+214.220 (Betr.-km 27,924)

Aufgestellt: (Datum)
DEGES
....

Geprüft: (Datum)
DEGES
....

Kenntnisnahme: (Datum)
....

Genehmigt: (Datum)
Autobahn GmbH des Bundes
....

0340081307

DB NETZE
DB Netz AG
Anlagenplanung (I.NP-O-A (G))
Granitzstr. 55/56, 13189 Berlin

Aufgestellt: DB International
Berlin, den 10/2008
Unterschrift/ Name

	Datum	Name
Bearb.	01/07	Tiesler
Gepr.	01/07	Spreter
Gez.	01/07	Mielke
Über.		

DB NETZE
DB ProjektBau GmbH
I.BV-O-P (6)
C.-Michaelis-Str. 5-11, 10115 Berlin

B

Ausg.
Datum
Maßstab: 1:1000

Grundschaltung	Ausg.	Datum

Signalanlagen
Bf Berlin-Halensee

Sicherungstechnischer Lageplan
Stw "Hal"

SI/ 7111.009-00902

Blatt
4-

Nr.	Änderung	Bearb. Datum	Gepr. Datum	Abnah. Datum	Übern. Datum

Urspr.
Ersatz für:
Ersetzt durch:

Anmerkungen:

- Kennzahl (34) ohne Verwendung in der Bedienoberfläche und Außenanlage
- Sämtliche fernbediente Weichen mit Zungenprüfer
- Dargestellte Kabellagen den vorliegenden Planunterlagen entnommen

*) Kabel einkürzen

**) Kabel werden durch neue Kabel ersetzt

0340253371 B

Index	Änderung	Bear./Dat.	Gepr./Dat.	Abnah./Dat.	Übern./Dat.
07	ZBS S5 West Anpassung BWKRV	Kokot 30.04.17	Krengel 25.08.27	Kunert 14.01.19	Engel 20.01.20
06	ZBS Streckenausrüstung	Nickel 26.09.2016	Körlin 14.10.2016	Tent 30.10.2016	Engel 01.09.2017
05	Bestandsplanversion	Schirmer 02/14			
01	ÄM 35	Richter 06/06			

Beruhend auf:

Ersatz für: 7111.008-03910

Ersatz durch:

DB NETZE

BWKRV.10/15

1:500		Datum	Name
	Erstellt:	04/06	Richter
	Geprüft:		
	Freigegeben:		

DB International GmbH
Produktion Naher/Mittlerer Osten und Deutschland Nord
Elisabeth-Schwarzhaupt-Platz 1, 10115 Berlin
Tel.: 030/6343-0

ESTW-UZ Westkreuz (Stadtbahn)
ESTW-Z Westkreuz BWKRV
Kabellageplan

07 6+

DB Engineering & Consulting GmbH
Part of DB E.C.O. Group
Planung I.TV-O-P-BLN
Caroline-Michaelis-Straße 5-11
10115 Berlin

	Datum	Zeichen
bearbeitet	23.06.2021	Schmechtig
gezeichnet	23.06.2021	Lepom
geprüft	23.06.2021	Albrecht

EP_LST_KLP_HAL_001

DEGES im Auftrag der Autobahn GmbH des Bundes
Die Autobahn

Deutsche Einheit Fernstraßenplanungs- und -bau Gmbh
Zimmerstraße 54
10117 Berlin
Telefon (030) 202 43 - 0
Telefax (030) 202 43 - 291
www.deges.de

	Datum	Zeichen
bearbeitet	06/2021	Hazim
geprüft	06/2021	Schaefer

Projekt-Nr.
VKE F03

Nr.	Art der Änderung	Datum	Zeichen

Lagesystem	Soldner 88	Stand Kataster	09.12.2020
Höhensystem	DHHN 92	Bestandsvermessung	09.12.2020

V O R E N T W U R F

Die Autobahn GmbH des Bundes

Straße: A 100/115 Station:

PROJIS-Nr.: „-“

Unterlage / Blatt-Nr.:
Kabellageplan
Halenseebrücke
Bauzustand 1
Strecke 6024; km 13,007 - km 13,063
Maßstab: 1:500

A 100 / A 115 - Umbau AD Funkturm

A100, RF DD - Bau-km 0+000 (Betr.-km 6,091) bis Bau-km 0+871.720 (Betr.-km 7,042)
A100, RF HH - Bau-km 0+000 (Betr.-km 7,042) bis Bau-km 0+970.352 (Betr.-km 6,002)
A115 - Bau-km 0+150 (Betr.-km 26,710) bis Bau-km 1+214.220 (Betr.-km 27,924)

Aufgestellt: (Datum)	Geprüft: (Datum)
DEGES	DEGES ....
Kenntnisnahme: (Datum)	Genehmigt: (Datum) Autobahn GmbH des Bundes ....

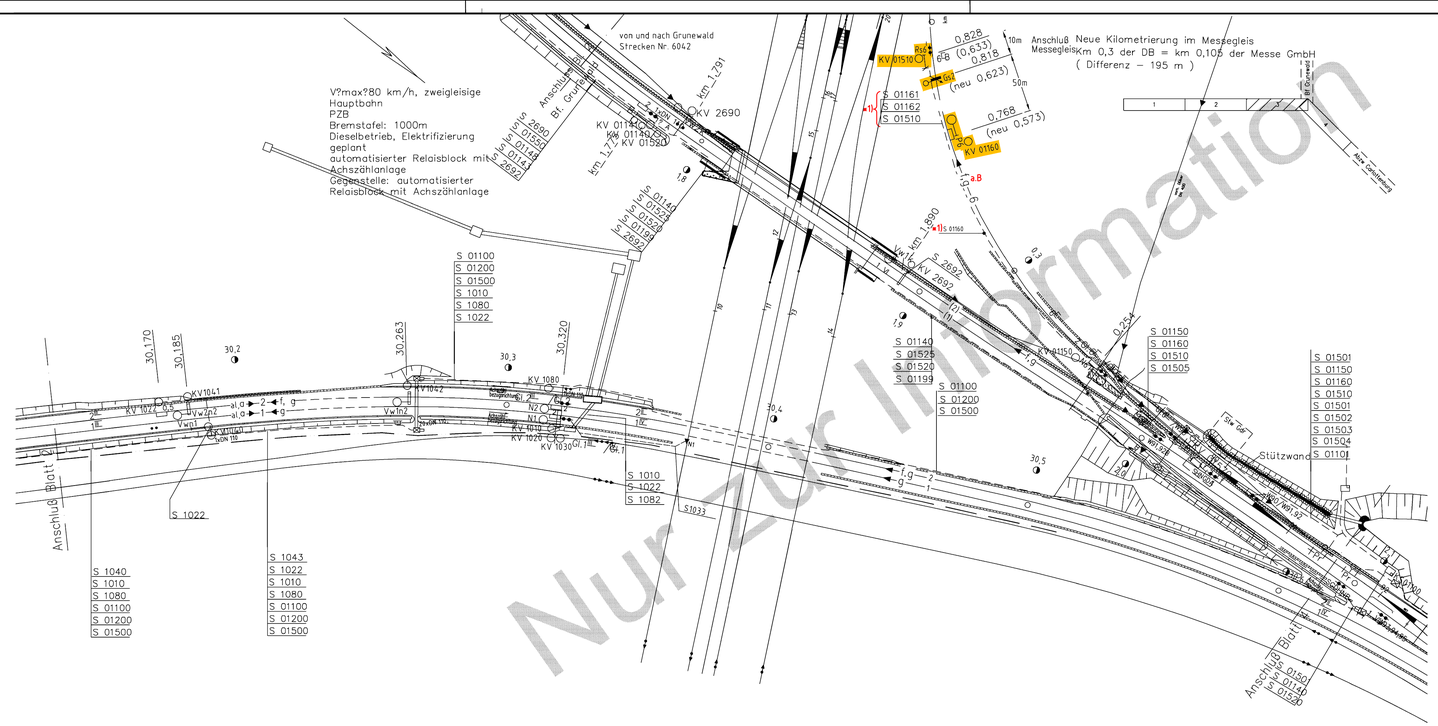

Nur zur Information

		Datum	Zeichen
DB Engineering & Consulting GmbH Part of DB E.C.O. Group Planung I.TV-O-P-BLN Caroline-Michaelis-Straße 5-11 10115 Berlin	bearbeitet	23.06.2021	Schmechtig
	gezeichnet	23.06.2021	Lepom
	geprüft	23.06.2021	Albrecht
	EP_LST_KLP_HAL_002		

		Datum	Zeichen
DEGES im Auftrag der Autobahn GmbH des Bundes Die Autobahn Deutsche Einheit Fernstraßenplanungs- und -bau Gmbh Zimmerstraße 54 10117 Berlin Telefon (030) 202 43 - 0 Telefax (030) 202 43 - 291 www.deges.de	bearbeitet	06/2021	Hazim
	geprüft	06/2021	Schaefer
	Projekt-Nr. VKE F03		

Nr.	Art der Änderung	Datum	Zeichen

Lagesystem	Soldner 88	Stand Kataster	09.12.2020
Höhensystem	DHHN 92	Bestandsvermessung	09.12.2020

VORENTWURF

Die Autobahn GmbH des Bundes

Straße: A 100/115 Station:

PROJIS-Nr.: _-_"

Unterlage / Blatt-Nr.:
Kabellageplan Messegleis
Halenseebrücke
Bauzustand 1
Stw "Hal"
Maßstab: 1:1000

A 100 / A 115 - Umbau AD Funkturm

A100, RF DD - Bau-km 0+000 (Betr.-km 6,091) bis Bau-km 0+871,720 (Betr.-km 7,042)
A100, RF HH - Bau-km 0+000 (Betr.-km 7,042) bis Bau-km 0+970,352 (Betr.-km 6,002)
A115 - Bau-km 0+150 (Betr.-km 26,710) bis Bau-km 1+214,220 (Betr.-km 27,924)

Aufgestellt: (Datum) DEGES	Geprüft: (Datum) DEGES .....
Kenntnisnahme: (Datum)	Genehmigt: (Datum) Autobahn GmbH des Bundes .....

0340081314

DB NETZE

DB Netz AG
Anlagenplanung II.NP-O-A (GI)
Granitzstr. 55/56, 13189 Berlin

Aufgestellt: DB International
Berlin, den 10/2008
Unterschrift/ Name

Maßstab 1: 1000

Grundschaltung — Ausg. — Datum

Signalstellungen

Bf Berlin-Halensee

Kabellageplan
Stw "Hal"

	Datum	Name
Bearb.	01/07	Tiesler
Gepr.	01/07	Spreter
Gez.	01/07	Mielke
Über.		

DB NETZE
DB ProjektBau GmbH
I.BV-O-P (G)
C.-Michaelis-Str. 5-11, 10115 Berlin

SIk/ 7111.009–00910 — Blatt 3+

Nr.	Änderung	Bearb. Datum	Gepr. Datum	Abnah. Datum	Übern. Datum
01	Anp. BHLR an ESTW-A RTT	03/16	05/16	09/16	11/18

Ursspr. — Ersatz für: — Ersetzt durch:

P:\2019\P19-0286 Umbau Autobahndreieck Funkturm\03_EP\01_LST\PT1\00 Pläne\Halenseebrücke\7111_009_00902_03_0340081306.dwg / Bz2
17.03.2021 15:05 jlepom @ 23.1s ----

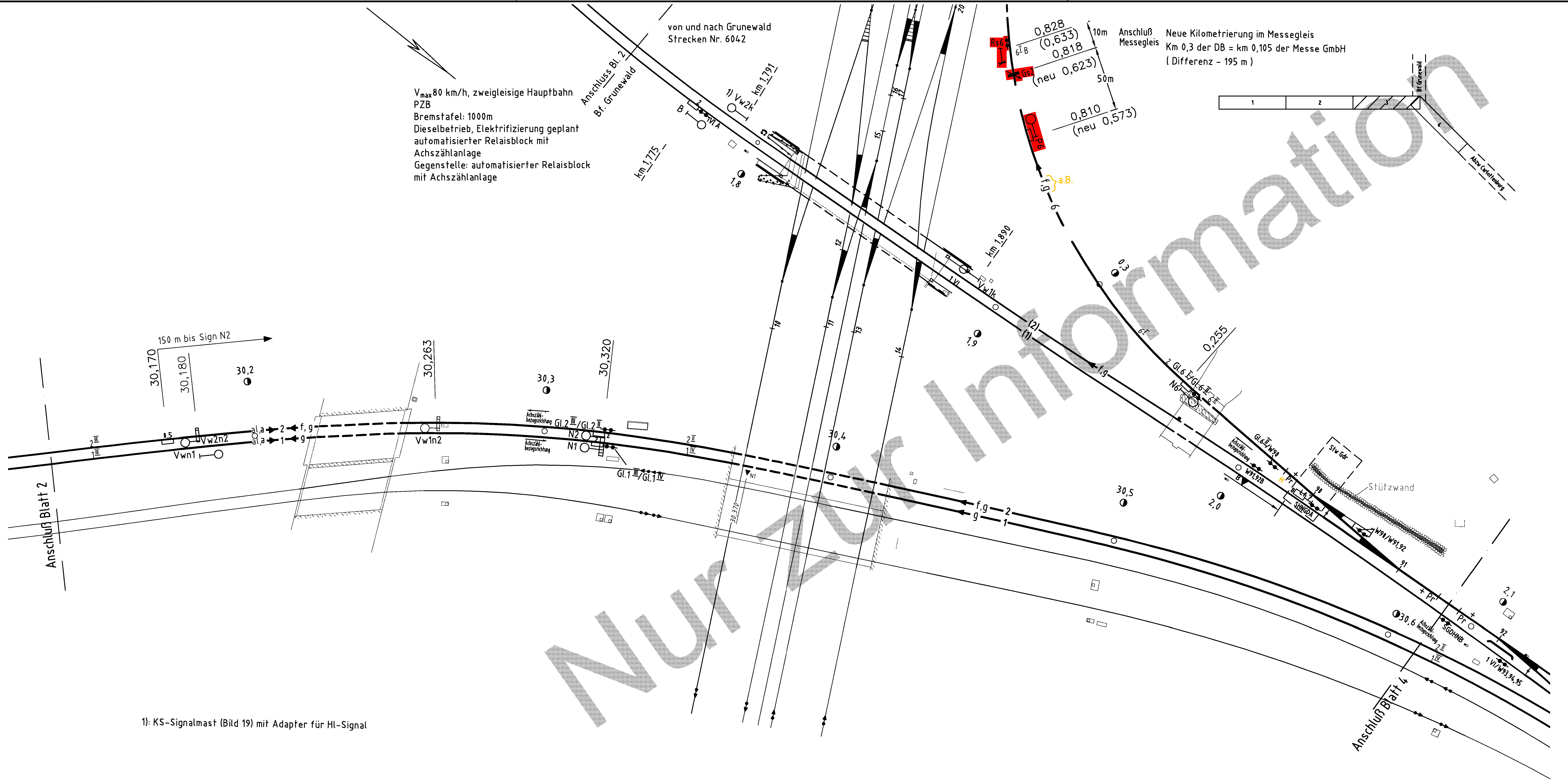

0340081306

03	Anp. BHALR an Ibn ESTW BTF	Klug 03/16	Schlawitschek 05/16	Kliegel 09/16	Frieder. 11/18	
02	Auflassung Baugleis	Klug 03/16	Schlawitschek 03/16	Kliegel 09/16		
01	Auflassung Stw Wilmersdorf	HTG 02.12.13	Schlawitschek 12.01.14	Kuhnert 04/14	HTG 05/14	
Nr.	Änderung	Bearb. Datum	Gepr. Datum	Abnah. Datum	Übern. Datum	

DB NETZE
DB Netz AG
Anlagenplanung (I.NP-O-A (G))
Granitzstr. 55/56, 13189 Berlin

Aufgestellt: DB International
Berlin, den 10/2008
Unterschrift/ Name

	Datum	Name
Bearb.	01/07	Tiesler
Gepr.	01/07	Spreter
Gez.	01/07	Mielke
Über.		

DB NETZE
DB ProjektBau GmbH
I.BV-O-P (6)
C.-Michaelis-Str. 5-11, 10115 Berlin

Urspr.

B

Ausg.
Datum
Maßstab: 1:1000
Grundschaltung — Ausg. — Datum

Signalanlagen
Bf Berlin-Halensee
Sicherungstechnischer Lageplan
Stw "Hal"

SI/ 7111.009-00902

Blatt 3+

Ersatz für: — Ersetzt durch:

DB
DB Engineering & Consulting GmbH
Part of DB E.C.O. Group
Planung I.TV-O-P-BLN
Caroline-Michaelis-Straße 5-11
10115 Berlin

	Datum	Zeichen
bearbeitet	23.06.2021	Schmechtig
gezeichnet	23.06.2021	Lepom
geprüft	23.06.2021	Albrecht

EP_LST_SLP_HAL_005

DEGES im Auftrag der Autobahn GmbH des Bundes — Die Autobahn
Deutsche Einheit Fernstraßenplanungs- und -bau Gmbh
Zimmerstraße 54
10117 Berlin
Telefon (030) 202 43 - 0
Telefax (030) 202 43 - 291
www.deges.de

	Datum	Zeichen
bearbeitet	06/2021	Hazim
geprüft	06/2021	Schaefer

Projekt-Nr.
VKE F03

Nr.	Art der Änderung	Datum	Zeichen

Lagesystem	Soldner 88	Stand Kataster	09.12.2020
Höhensystem	DHHN 92	Bestandsvermessung	09.12.2020

VORENTWURF

Die Autobahn GmbH des Bundes

Straße: A 100/115 Station:

PROJIS-Nr.: „-"

Unterlage / Blatt-Nr.:
Signallageplan Messegleis Bl.1
Halenseebrücke
Bauzustand 2
Stw "Hal"
Maßstab: 1:1000

A 100 / A 115 - Umbau AD Funkturm

A100, RF DD - Bau-km 0+000 (Betr.-km 6,091) bis Bau-km 0+871.720 (Betr.-km 7,042)
A100, RF HH - Bau-km 0+000 (Betr.-km 7,042) bis Bau-km 0+970.352 (Betr.-km 6,002)
A115 - Bau-km 0+150 (Betr.-km 26,710) bis Bau-km 1+214.220 (Betr.-km 27,924)

Aufgestellt: (Datum) DEGES	Geprüft: (Datum) DEGES ....
Kenntnisnahme: (Datum)	Genehmigt: (Datum) Autobahn GmbH des Bundes ....

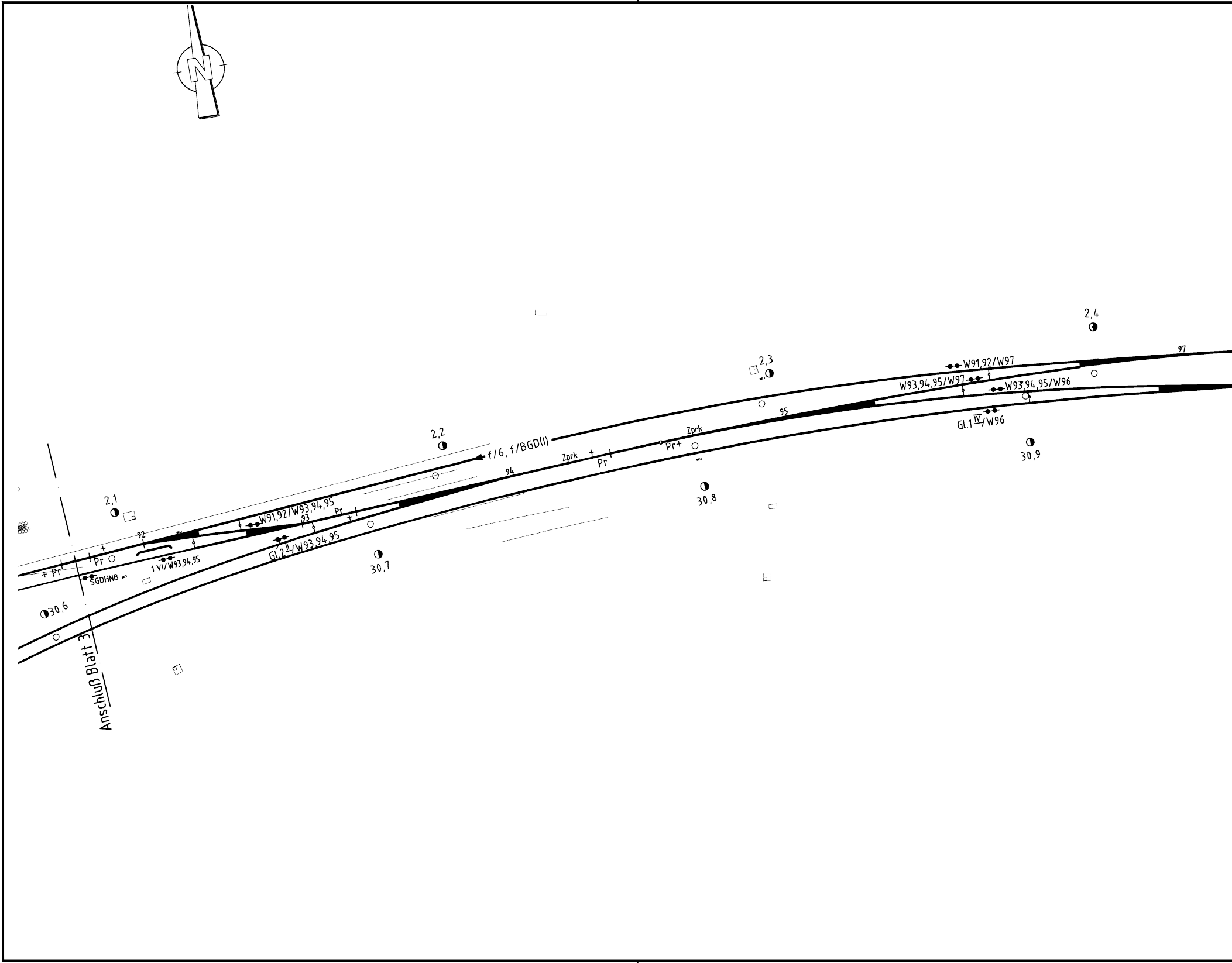

N
2,1
2,2
2,3
2,4
30,6
30,7
30,8
30,9
f/6, f/BGD(I)
92
93
94
95
97
Pr
+ Pr
Pr+
Zprk
SGDHNB
1 VI/W93,94,95
W91,92/W93,94,95
Gl.2 II/W93,94,95
W91,92/W97
W93,94,95/W97
W93,94,95/W96
Gl.1 IV/W96
Anschluß Blatt 3

17.03.2021 14:46 jlepom @ 23.1s ---- P:\2019\P19-0286 Umbau Autobahndreieck Funkturm\03_EP\01_LST\PT1\00 Pläne\Halenseebrücke\7111_009_00902_04__0340081307.dwg / Bz2

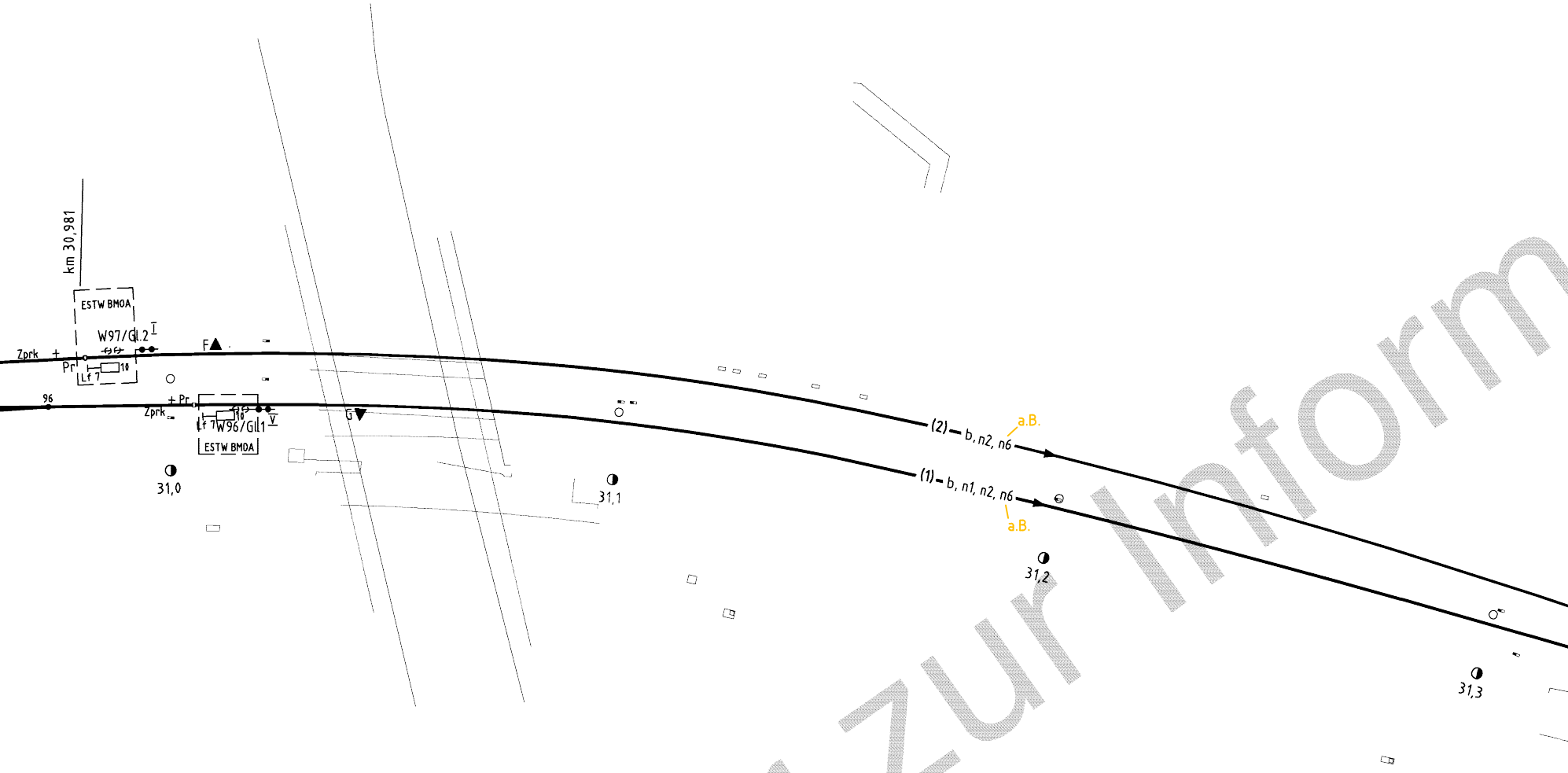
km 30,981
ESTW BMOA
W97/Gl.2
I
Zprk
Pr
Lf 7
10
F
96
Pr
Zprk
Lf 7
10
W96/Gl.1
V
ESTW BMOA
G
31,0
31,1
(2) b, n2, n6
a.B.
(1) b, n1, n2, n6
a.B.
31,2
31,3

Nur zur Inform

ation

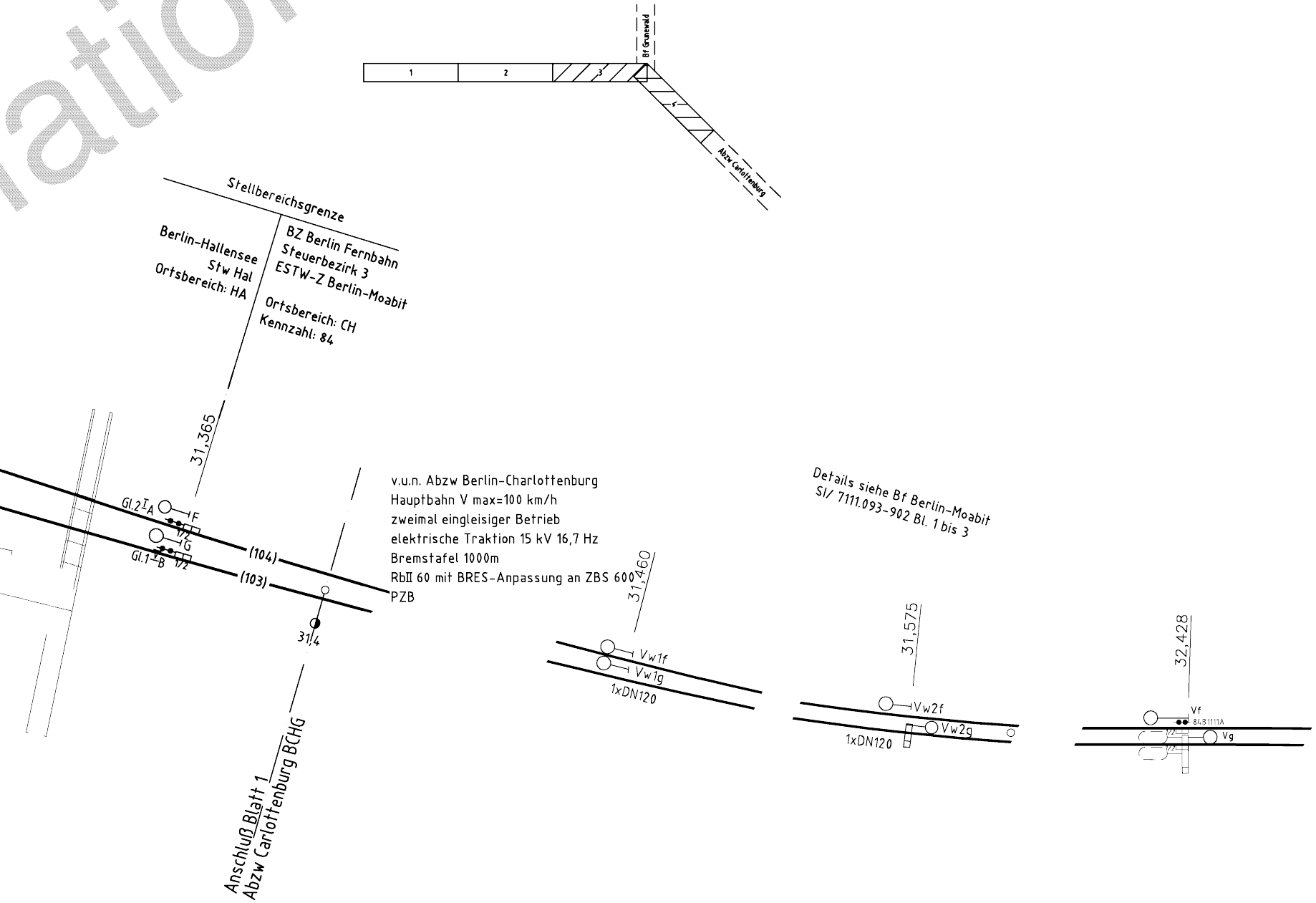
1
2
3
4
Bf Grunewald
Abzw Carlottenburg
Stellbereichsgrenze
Berlin-Hallensee
Stw Hal
Ortsbereich: HA
BZ Berlin Fernbahn
Steuerbezirk 3
ESTW-Z Berlin-Moabit
Ortsbereich: CH
Kennzahl: 84
31,365
Gl.2
A
F
1/2
G
Gl.1
B
1/2
(104)
(103)
31,4
Anschluß Blatt 1
Abzw Carlottenburg BCHG
31,460
Vw1f
Vw1g
1xDN120
Details siehe Bf Berlin-Moabit
SI/ 7111.093-902 Bl. 1 bis 3
31,575
Vw2f
Vw2g
1xDN120
32,428
Vf
84B1111A
Vg
1/2
1/2

v.u.n. Abzw Berlin-Charlottenburg
Hauptbahn V max=100 km/h
zweimal eingleisiger Betrieb
elektrische Traktion 15 kV 16,7 Hz
Bremstafel 1000m
RbII 60 mit BRES-Anpassung an ZBS 600
PZB

DB Engineering & Consulting GmbH
Part of DB E.C.O. Group
Planung I.TV-O-P-BLN
Caroline-Michaelis-Straße 5-11
10115 Berlin

	Datum	Zeichen
bearbeitet	23.06.2021	Schmechtig
gezeichnet	23.06.2021	Lepom
geprüft	23.06.2021	Albrecht

EP_LST_SLP_HAL_006

DEGES im Auftrag der Autobahn GmbH des Bundes **Die Autobahn**

Deutsche Einheit Fernstraßenplanungs- und -bau Gmbh
Zimmerstraße 54
10117 Berlin
Telefon (030) 202 43 - 0
Telefax (030) 202 43 - 291
www.deges.de

	Datum	Zeichen
bearbeitet	06/2021	Hazim
geprüft	06/2021	Schaefer

Projekt-Nr.
VKE F03

Nr.	Art der Änderung	Datum	Zeichen

Lagesystem	Soldner 88	Stand Kataster	09.12.2020
Höhensystem	DHHN 92	Bestandsvermessung	09.12.2020

VORENTWURF

Die Autobahn GmbH des Bundes

Straße: A 100/115 Station:

PROJIS-Nr.: „-“

Unterlage / Blatt-Nr.:
Signallageplan Messegleis Bl.2
Halenseebrücke
Bauzustand 2
Stw "Hal"
Maßstab: 1:1000

A 100 / A 115 - Umbau AD Funkturm

A100, RF DD - Bau-km 0+000 (Betr.-km 6,091) bis Bau-km 0+871.720 (Betr.-km 7,042)
A100, RF HH - Bau-km 0+000 (Betr.-km 7,042) bis Bau-km 0+970.352 (Betr.-km 6,002)
A115 - Bau-km 0+150 (Betr.-km 26,710) bis Bau-km 1+214.220 (Betr.-km 27,924)

Aufgestellt: (Datum)
DEGES
....

Geprüft: (Datum)
DEGES
....

Kenntnisnahme: (Datum)
....

Genehmigt: (Datum)
Autobahn GmbH des Bundes
....

0340081307

DB NETZE
DB Netz AG
Anlagenplanung (I.NP-O-A (G))
Granitzstr. 55/56, 13189 Berlin

Aufgestellt: DB International
Berlin, den 10/2008
Unterschrift/ Name

	Datum	Name
Bearb.	01/07	Tiesler
Gepr.	01/07	Spreter
Gez.	01/07	Mielke
Über.		

DB NETZE
DB ProjektBau GmbH
I.BV-O-P (6)
C.-Michaelis-Str. 5-11, 10115 Berlin

Nr.	Änderung	Bearb. Datum	Gepr. Datum	Abnah. Datum	Übern. Datum

Urspr.

B

Ausg.						
Datum						

Maßstab: 1:1000

Grundschaltung	Ausg.	Datum

Signalanlagen
Bf Berlin-Halensee

Sicherungstechnischer Lageplan
Stw "Hal"

SI/ 7111.009-00902

Blatt
4-

Ersatz für:

Ersetzt durch:

Anmerkungen:

- Kennzahl (34) ohne Verwendung in der Bedienoberfläche und Außenanlage
- Sämtliche fernbediente Weichen mit Zungenprüfer
- Dargestellte Kabellagen den vorliegenden Planunterlagen entnommen

**) Kabel werden durch neue Kabel ersetzt

Index	Änderung	Bear./Dat.	Gepr./Dat.	Abnah./Dat.	Übern./Dat.
07	ZBS S5 West Anpassung BWKRV	Kokot 30.04.17	Krengel 25.08.27	Kunert 14.01.19	Engel 20.01.20
06	ZBS Streckenausrüstung	Nickel 26.09.2016	Körlin 14.10.2016	Tent 30.10.2016	Engel 01.09.2017
05	Bestandsplanversion	Schirmer 02/14			
01	ÄM 35	Richter 06/06			

1:500

	Datum	Name
Erstellt:	04/06	Richter
Geprüft:		
Freigegeben:		

DB International GmbH
Produktion Naher/Mittlerer Osten und Deutschland Nord
Elisabeth-Schwarzhaupt-Platz 1, 10115 Berlin
Tel.: 030/6343-0

Beruhend auf:

DB NETZE

Ersatz für: 7111.008-03910

Ersatz durch:

0340253371 B

BWKRV.10/15

ESTW-UZ Westkreuz (Stadtbahn)
ESTW-Z Westkreuz BWKRV
Kabellageplan

07 | 6+

DB Engineering & Consulting GmbH
Part of DB E.C.O. Group
Planung I.TV-O-P-BLN
Caroline-Michaelis-Straße 5-11
10115 Berlin

	Datum	Zeichen
bearbeitet	23.06.2021	Schmechtig
gezeichnet	23.06.2021	Lepom
geprüft	23.06.2021	Albrecht

EP_LST_KLP_HAL_003

DEGES im Auftrag der Autobahn GmbH des Bundes — Die Autobahn

Deutsche Einheit Fernstraßenplanungs- und -bau Gmbh
Zimmerstraße 54
10117 Berlin
Telefon (030) 202 43 - 0
Telefax (030) 202 43 - 291
www.deges.de

	Datum	Zeichen
bearbeitet	06/2021	Hazim
geprüft	06/2021	Schaefer

Projekt-Nr.
VKE F03

Nr.	Art der Änderung	Datum	Zeichen

Lagesystem	Soldner 88	Stand Kataster	09.12.2020
Höhensystem	DHHN 92	Bestandsvermessung	09.12.2020

VORENTWURF

Die Autobahn GmbH des Bundes

Straße: A 100/115 Station:

PROJIS-Nr.: „-"

Unterlage / Blatt-Nr.: 16.8 / 073
Kabellageplan
Halenseebrücke
Bauzustand 2
Strecke 6024; km 13,007 - km 13,063
Maßstab: 1:500

A 100 / A 115 - Umbau AD Funkturm

A100, RF DD - Bau-km 0+000 (Betr.-km 6,091) bis Bau-km 0+871.720 (Betr.-km 7,042)
A100, RF HH - Bau-km 0+000 (Betr.-km 7,042) bis Bau-km 0+970.352 (Betr.-km 6,002)
A115 - Bau-km 0+150 (Betr.-km 26,710) bis Bau-km 1+214.220 (Betr.-km 27,924)

Aufgestellt: (Datum)
DEGES
....

Geprüft: (Datum)
DEGES
....

Kenntnisnahme: (Datum)
....

Genehmigt: (Datum)
Autobahn GmbH des Bundes
....

P:\2019\P19-0286 Umbau Autobahndreieck Funkturm\03_EP\01_LST\PT1\00 Pläne\Halenseebrücke\Stw Hal\0340081314_BZ_u_Ez.dwg / 0340081314-Ez
15.03.2021 10:14 jlepom @ 23.1s ----

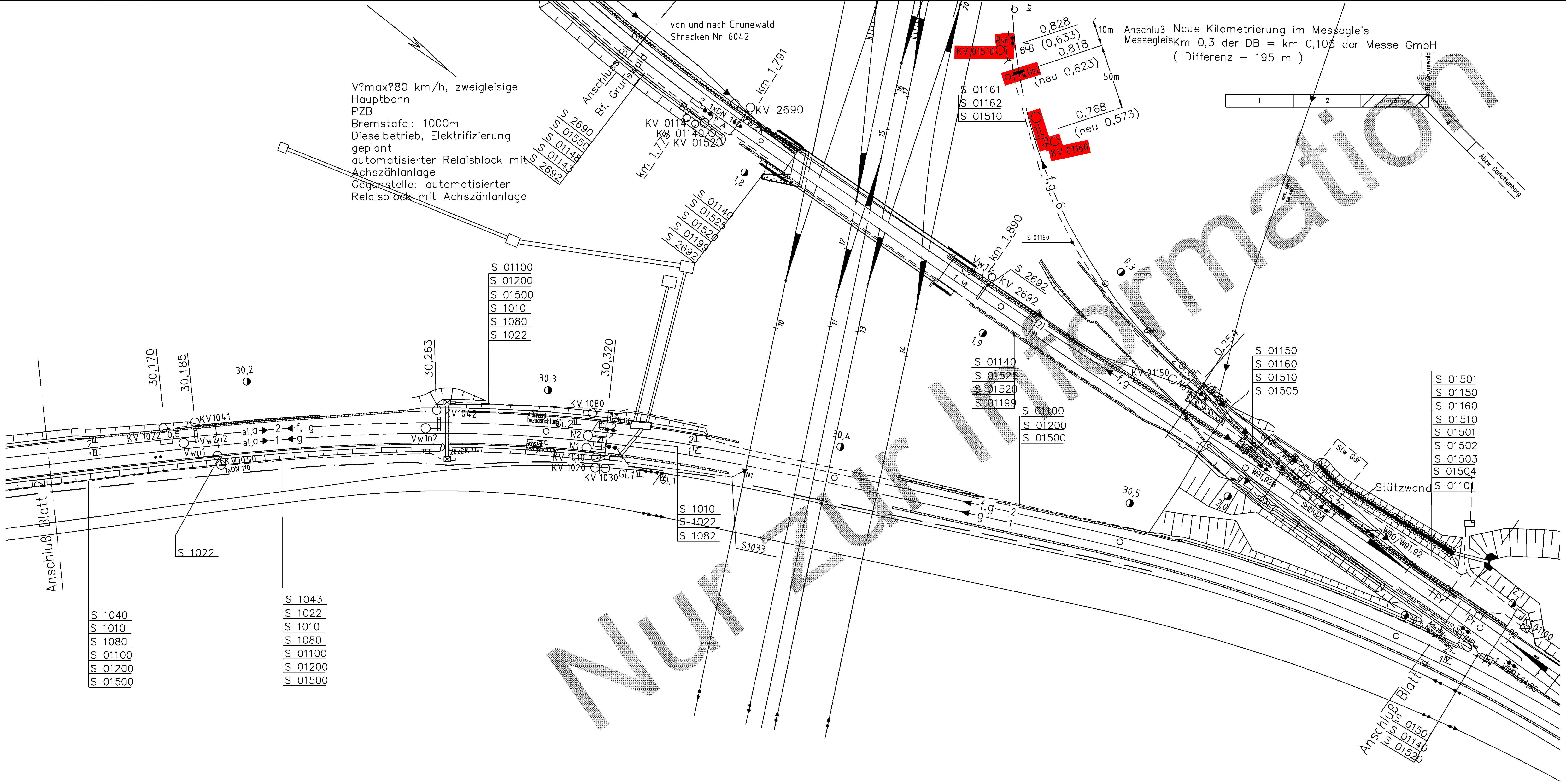

Nur zur Information

0340081314

					DB NETZE DB Netz AG Anlagenplanung (I.NP-O-A (G)) Granitzstr. 55/56, 13189 Berlin	B
						Ausg. / Datum
					Aufgestellt: DB International Berlin, den 10/2008 Unterschrift/ Name	Maßstab: 1:1000 Grundschaltung — Ausg. — Datum
						Datum / Name
					Bearb. 01/07 Tiesler Gepr. 01/07 Spreter Gez. 01/07 Mielke Über.	Signalanlagen Bf Berlin-Halensee Kabellageplan Stw "Hal"
01	Anp. BHLR an Ibn ESTW BTF	Klug 03/16	Schlawitschek 05/16	Kliegel 09/16	Frieder. 11/18	DB NETZE DB ProjektBau GmbH I.BV-O-P (6) C.-Michaelis-Str. 5-11, 10115 Berlin — Slk/ 7111.009–00910 — Blatt 3+
Nr.	Änderung	Bearb. Datum	Gepr. Datum	Abnah. Datum	Übern. Datum	Urspr. — Ersatz für: — Ersetzt durch:

DB Engineering & Consulting GmbH Part of DB E.C.O. Group Planung I.TV-O-P-BLN Caroline-Michaelis-Straße 5-11 10115 Berlin		Datum	Zeichen
	bearbeitet	23.06.2021	Schmechtig
	gezeichnet	23.06.2021	Lepom
	geprüft	23.06.2021	Albrecht
	EP_LST_KLP_HAL_004		

DEGES im Auftrag der Autobahn GmbH des Bundes — Die Autobahn Deutsche Einheit Fernstraßenplanungs- und -bau Gmbh Zimmerstraße 54 10117 Berlin Telefon (030) 202 43 - 0 Telefax (030) 202 43 - 291 www.deges.de		Datum	Zeichen
	bearbeitet	06/2021	Hazim
	geprüft	06/2021	Schaefer
	Projekt-Nr. VKE F03		

Nr.	Art der Änderung	Datum	Zeichen

Lagesystem	Soldner 88	Stand Kataster	09.12.2020
Höhensystem	DHHN 92	Bestandsvermessung	09.12.2020

VORENTWURF

Die Autobahn GmbH des Bundes Straße: A 100/115 Station: PROJIS-Nr.: „-“	Unterlage / Blatt-Nr.: Kabellageplan Messegleis Halenseebrücke Bauzustand 2 Stw "Hal" Maßstab: 1:1000

A 100 / A 115 - Umbau AD Funkturm

A100, RF DD - Bau-km 0+000 (Betr.-km 6,091) bis Bau-km 0+871.720 (Betr.-km 7,042)
A100, RF HH - Bau-km 0+000 (Betr.-km 7,042) bis Bau-km 0+970.352 (Betr.-km 6,002)
A115 - Bau-km 0+150 (Betr.-km 26,710) bis Bau-km 1+214.220 (Betr.-km 27,924)

Aufgestellt: (Datum) DEGES	Geprüft: (Datum) DEGES ....
Kenntnisnahme: (Datum)	Genehmigt: (Datum) Autobahn GmbH des Bundes ....

Erläuterungen:

1) Gef.-Sch Gl. 371 - Sig. 441, 443, 3002, 3016, 3400, 3403
372 - Sig. 445, 447, 3016, 3400, 386Y, 387Y, 388Y
373 - Sig. 437, 3010, 3014, 3404, 365X
374 - Sig. 437, 3014, 3402, 3404
Zp9/10 - Sig. 3002, 3004, 3006, 3008, 3011, 3013, 3401, 3403
Fahrtmelder - Sig. 3002, 3004, 3006, 3008, 3011, 3013, 3401, 3403
2) Nachbarstellbereich
4) Geschwindigkeitswechsel im VzG in Richtung BMS invers dargestellt

✻) Kurzzug
✻✻) 24x

Anmerkungen:
- Kennzahl (34) ohne Verwendung in der Bedienoberfläche und Außenanlage
- Sämtliche fernbediente Weichen mit Zungenprüfer

Index	Änderung		Bear./Dat.	Gepr./Dat.	Abnah./Dat.	Übern./Dat.
	ZBS S5 West Anpassung BWKRV		Kokot 30.04.17	Krengel 25.08.17	Kunert 14.01.19	Engel 20.01.20
	ZBS Strecken-ausrüstung		Nickel 26.09.2016	Körlin 14.10.2016	Tent 30.10.2016	Engel 01.09.2017
08	ZBS S7 West Anp. BWKRV		Vogelsang 23.04.19	Krengel 29.05.19	Ganzer 02.09.19	Engel 20.01.20
01	Bauzustand 11 1. ÄM		Richter 04/06	Hinze 04/06		

Beruhend auf:
DB NETZE

Ersatz für: 7111.008-03902 Ersatz durch:

0340253352 B

BWKRV.10/01

1:1000	Erstellt:	06/06	Weber
	Geprüft:		
	Freigegeben:		
		Datum	Name

DB International GmbH
Produktion Naher/Mittlerer Osten und Deutschland Nord
Elisabeth-Schwarzhaupt-Platz 1, 10115 Berlin
Tel.: 030/6343-0

ESTW-UZ Westkreuz (Stadtbahn)
ESTW-Z Westkreuz BWKRV
sicherungstechnischer Lageplan

08 3+

DB Engineering & Consulting GmbH
Part of DB E.C.O. Group
Planung I.TV-O-P-BLN
Caroline-Michaelis-Straße 5-11
10115 Berlin

	Datum	Zeichen
bearbeitet	23.06.2021	Schmechtig
gezeichnet	23.06.2021	Lepom
geprüft	23.06.2021	Albrecht

EP_LST_SLP_HAL_007

DEGES im Auftrag der Autobahn GmbH des Bundes — Die Autobahn

Deutsche Einheit Fernstraßenplanungs- und -bau Gmbh
Zimmerstraße 54
10117 Berlin
Telefon (030) 202 43 - 0
Telefax (030) 202 43 - 291
www.deges.de

	Datum	Zeichen
bearbeitet	06/2021	Hazim
geprüft	06/2021	Schaefer

Projekt-Nr.
VKE F03

Nr.	Art der Änderung	Datum	Zeichen

Lagesystem	Soldner 88	Stand Kataster	09.12.2020
Höhensystem	DHHN 92	Bestandsvermessung	09.12.2020

VORENTWURF

Die Autobahn GmbH des Bundes

Straße: A 100/115 Station:
PROJIS-Nr.: „-“

Unterlage / Blatt-Nr.:
Signallageplan Bl.1
Halenseebrücke
Endzustand
Strecke 6024/6025; km 12,050 - km 12,955
Maßstab: 1:1000

A 100 / A 115 - Umbau AD Funkturm

A100, RF DD - Bau-km 0+000 (Betr.-km 6,091) bis Bau-km 0+871.720 (Betr.-km 7,042)
A100, RF HH - Bau-km 0+000 (Betr.-km 7,042) bis Bau-km 0+970.352 (Betr.-km 6,002)
A115 - Bau-km 0+150 (Betr.-km 26,710) bis Bau-km 1+214.220 (Betr.-km 27,924)

Aufgestellt: (Datum)	Geprüft: (Datum)
DEGES	DEGES ....
Kenntnisnahme: (Datum)	Genehmigt: (Datum) Autobahn GmbH des Bundes ....

P:\2019\P19-0286 Umbau Autobahndreieck Funkturm\03_EP\01_LST\PT1\00 Pläne\Halenseebrücke\ppj_ESTW_BWKRV\BWKRV_LP.dwg / 3_0340253352_Ez
18.03.2021 09:23 jlepom @ 23.1s

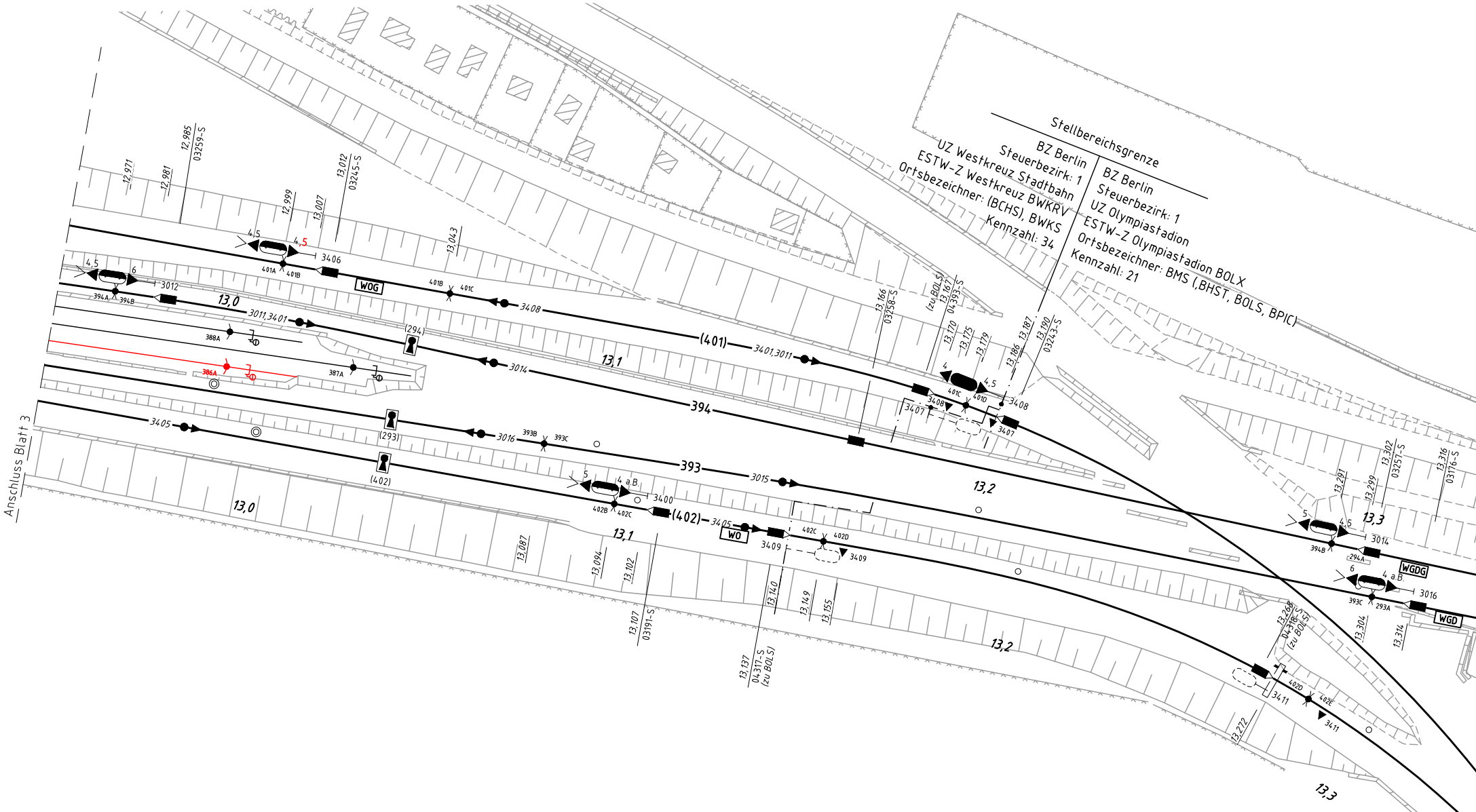
Stellbereichsgrenze
BZ Berlin
Steuerbezirk: 1
UZ Westkreuz Stadtbahn
ESTW-Z Westkreuz BWKRV
Ortsbezeichner: (BCHS), BWKS
Kennzahl: 34
BZ Berlin
Steuerbezirk: 1
UZ Olympiastadion
ESTW-Z Olympiastadion BOLX
Ortsbezeichner: BMS (,BHST, BOLS, BPIC)
Kennzahl: 21
Anschluss Blatt 3
WOG
WO
WGDG
WGD
(401)
(402)
394
393
13,0
13,1
13,2
13,3
12,971
12,981
12,985
03259-S
12,999
13,007
13,012
03245-S
13,043
13,087
13,094
13,102
13,107
03191-S
13,137
04317-S
(zu BOLS)
13,140
13,149
13,155
13,166
03258-S
13,167
04393-S
(zu BOLS)
13,170
13,175
13,179
13,186
13,187
13,190
03243-S
13,268
04318-S
(zu BOLS)
13,272
13,291
13,299
13,302
03257-S
13,304
13,314
13,316
03176-S
3406
3012
3011,3401
3408
3014
3401,3011
3408
3407
3405
3016
3015
3400
3405
3409
3411
3014
3016
401A
401B
401C
401D
394A
394B
388A
386A
387A
393B
393C
402B
402C
402D
402E
294A
293A
(294)
(293)
(402)
4,5
6
5
4 a.B.

P:\2019\P19-0286 Umbau Autobahndreieck Funkturm\03_EP\01_LST\PT1\00 Pläne\Halenseebrücke\ppi_ESTW_BWKRV\BWKRV_LP.dwg / 4_0340253353_Ez

18.03.2021 09:26 jlepom @ 23.1s ----

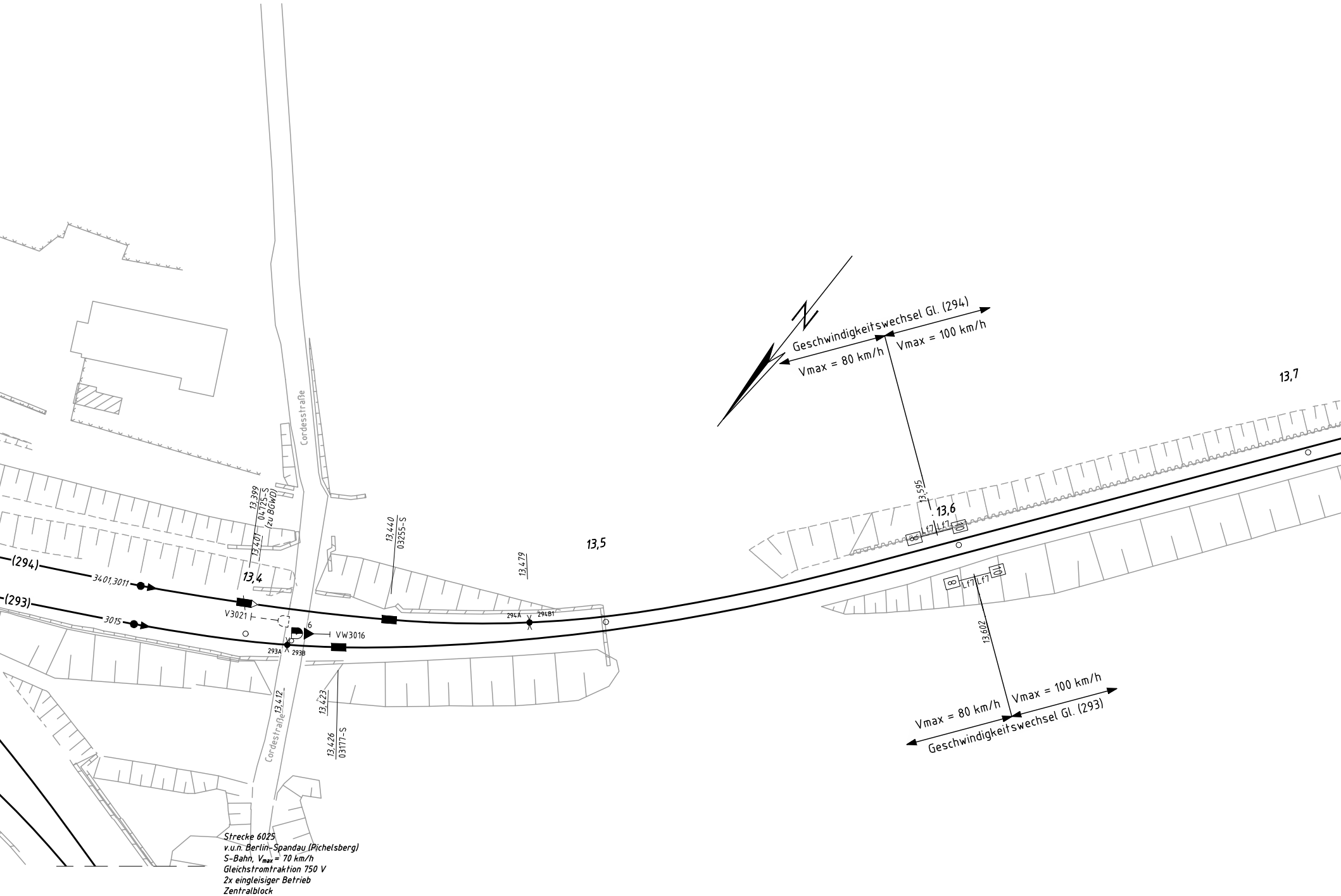
Cordesstraße
13,399
04725-S
(zu BGWD)
13,401
13,440
03255-S
13,479
13,5
13,4
(294)
3401,3011
(293)
3015
V3021
6
VW3016
293A
293B
294A
294B1
13,412
Cordesstraße
13,423
13,426
03177-S
Geschwindigkeitswechsel Gl. (294)
Vmax = 80 km/h
Vmax = 100 km/h
13,595
13,6
Lf7
Lf7
8
10
13,7
8
Lf7
Lf7
10
13,602
Vmax = 80 km/h
Vmax = 100 km/h
Geschwindigkeitswechsel Gl. (293)

Strecke 6025
v.u.n. Berlin-Spandau (Pichelsberg)
S-Bahn, V_{max} = 70 km/h
Gleichstromtraktion 750 V
2x eingleisiger Betrieb
Zentralblock

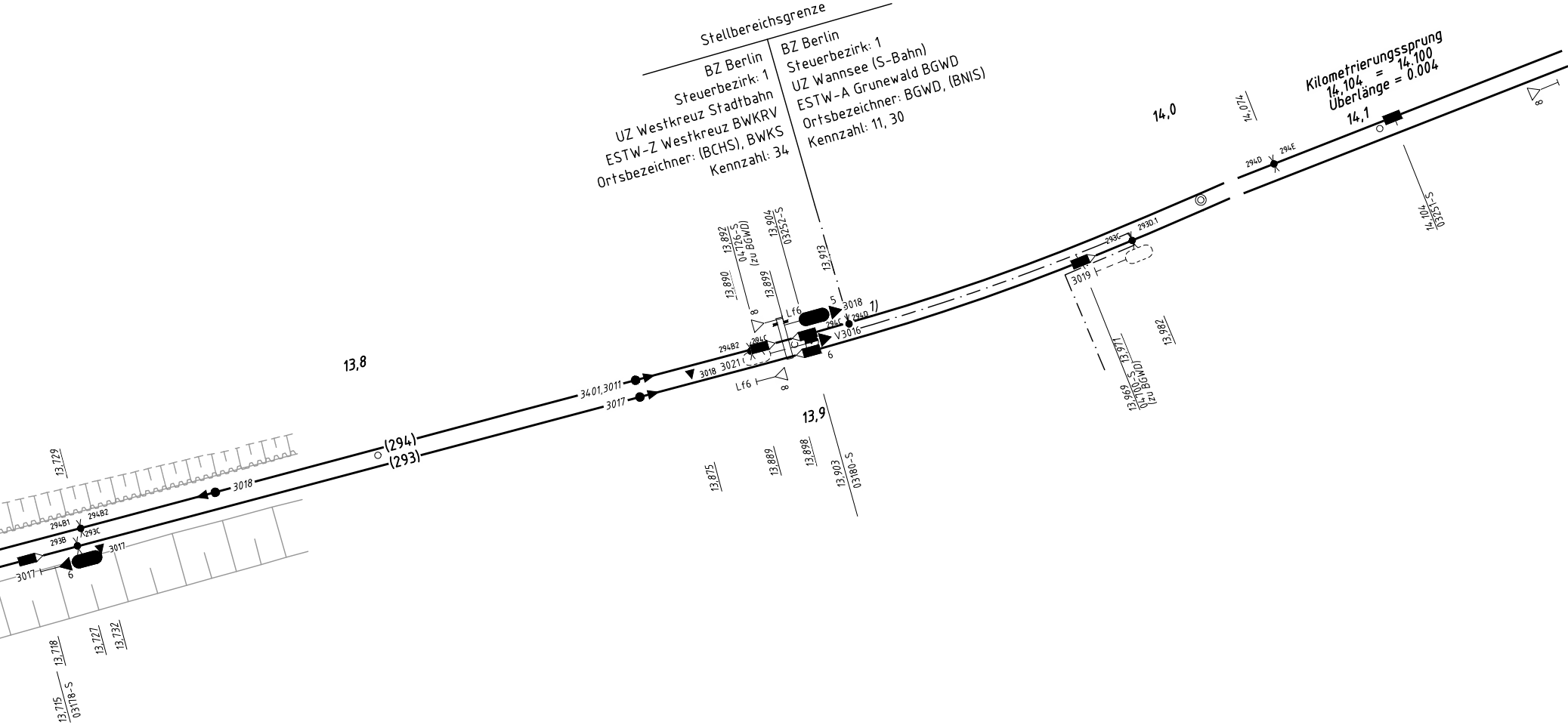
Stellbereichsgrenze
BZ Berlin
Steuerbezirk: 1
UZ Westkreuz Stadtbahn
ESTW-Z Westkreuz BWKRV
Ortsbezeichner: (BCHS), BWKS
Kennzahl: 34
BZ Berlin
Steuerbezirk: 1
UZ Wannsee (S-Bahn)
ESTW-A Grunewald BGWD
Ortsbezeichner: BGWD, (BNIS)
Kennzahl: 11, 30
Kilometrierungssprung
14,104 = 14.100
Überlänge = 0.004
13,8
13,9
14,0
14,1
14,074
14,104
03251-S
(294)
(293)
3401,3011
3017
3018
3018
3021
V3016
3019
Lf6
Lf6
5
6
8
8
8
6
1)
294B1
294B2
293B
293C
294C
294D
293C
293D.1
294D
294E
13,729
13,718
13,715
03178-S
13,727
13,732
13,875
13,889
13,898
13,903
03180-S
13,890
13,892
04.126-S
(zu BGWD)
13,899
13,904
03252-S
13,913
13,969
04.100-S
(zu BGWD)
13,971
13,982

Erläuterungen:

1) Nachbarstellbereich

Anmerkungen:

- Kennzahl (34) ohne Verwendung in der Bedienoberfläche und

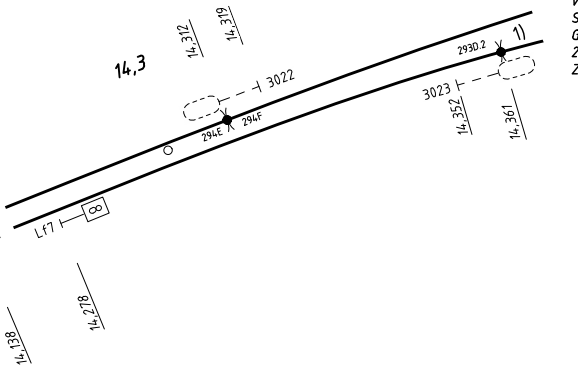
14,3
14,312
14,319
3022
294E
294F
2930.2
1)
3023
14,352
14,361
Lf7
8
14,278
14,138

Strecke 6024
v.u.n. Berlin Grunewald
S-Bahn, V_{max} = 100 km/h
Gleichstromtraktion 750 V
2x eingleisiger Betrieb
Zentralblock

DB Engineering & Consulting GmbH
Part of DB E.C.O. Group
Planung I.TV-O-P-BLN
Caroline-Michaelis-Straße 5-11
10115 Berlin

	Datum	Zeichen
bearbeitet	23.06.2021	Schmechtig
gezeichnet	23.06.2021	Lepom
geprüft	23.06.2021	Albrecht

EP_LST_SLP_HAL_008

DEGES im Auftrag der Autobahn GmbH des Bundes **Die Autobahn**

Deutsche Einheit Fernstraßenplanungs- und -bau Gmbh
Zimmerstraße 54
10117 Berlin
Telefon (030) 202 43 - 0
Telefax (030) 202 43 - 291
www.deges.de

	Datum	Zeichen
bearbeitet	06/2021	Hazim
geprüft	06/2021	Schaefer

Projekt-Nr.
VKE F03

Nr.	Art der Änderung	Datum	Zeichen

Lagesystem	Soldner 88	Stand Kataster	09.12.2020
Höhensystem	DHHN 92	Bestandsvermessung	09.12.2020

VORENTWURF

Die Autobahn GmbH des Bundes

Straße: A 100/115 Station:

PROJIS-Nr.: „-“

Unterlage / Blatt-Nr.:
Signallageplan Bl.2
Halenseebrücke
Endzustand
Strecke 6024/6025; km 12,955 - km 14,361
Maßstab: 1:1000

A 100 / A 115 - Umbau AD Funkturm

A100, RF DD - Bau-km 0+000 (Betr.-km 6,091) bis Bau-km 0+871.720 (Betr.-km 7,042)
A100, RF HH - Bau-km 0+000 (Betr.-km 7,042) bis Bau-km 0+970.352 (Betr.-km 6,002)
A115 - Bau-km 0+150 (Betr.-km 26,710) bis Bau-km 1+214.220 (Betr.-km 27,924)

Aufgestellt: (Datum) DEGES	Geprüft: (Datum) DEGES ....
Kenntnisnahme: (Datum)	Genehmigt: (Datum) Autobahn GmbH des Bundes ....

Außenanlage

0340253353 B

Index	Änderung	Bear./Dat.	Gepr./Dat.	Abnah./Dat.	Übern./Dat.
07	ZBS S7 West Anp. BWKRV	Engel 23.04.19	Krengel 29.05.19	Ganzer 02.09.19	Engel 20.01.20
06	ZBS S5 West Anpassung BWKRV	Kokot 30.04.17	Krengel 25.08.17	Kunert 14.01.19	Engel 20.01.20
05	ZBS Strecken-ausrüstung	Nickel 26.09.2016	Körlin 14.10.2016	Tent 30.10.2016	Engel 01.09.2017
01	3. IBN, Einb. nach 1. Bauplan	Richter 01/07			

Beruhend auf:

DB NETZE

Ersatz für: 7111.008-03902

Ersatz durch:

BWKRV.10/01

1:1000

	Datum	Name
Erstellt:	10/04	Bahner
Geprüft:		
Freigegeben:		

DB International GmbH
Produktion Naher/Mittlerer Osten und Deutschland Nord
Elisabeth-Schwarzhaupt-Platz 1, 10115 Berlin
Tel.: 030/76343-0

ESTW-UZ Westkreuz (Stadtbahn)
ESTW-Z Westkreuz BWKRV
Sicherungstechnischer Lageplan

4-

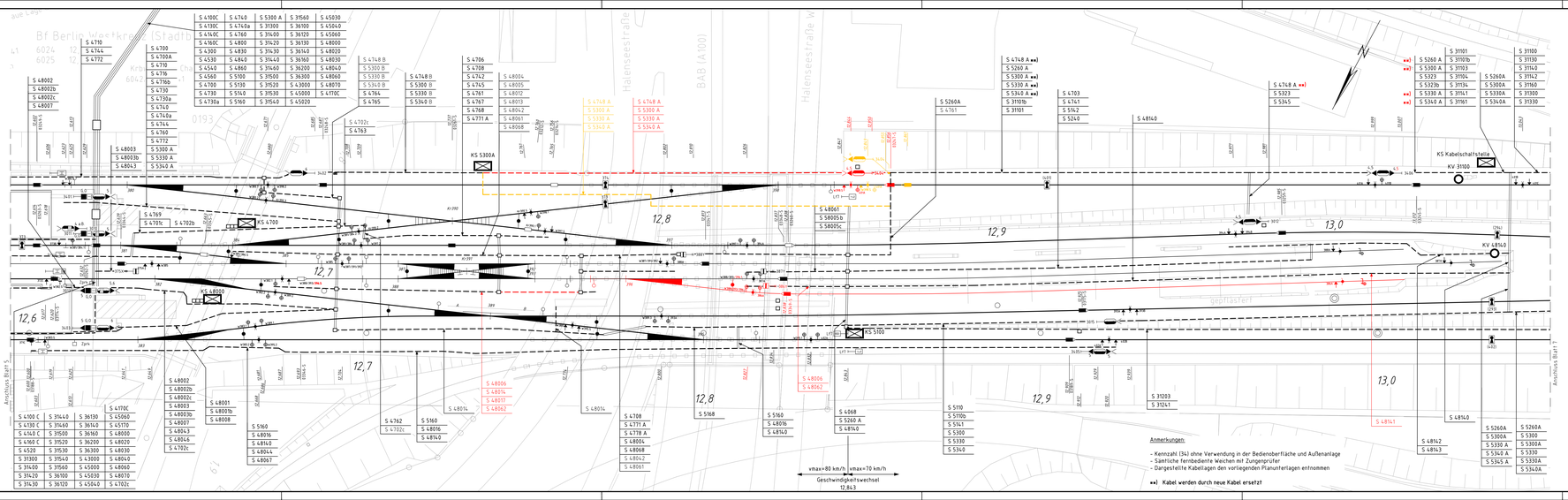

Anmerkungen:

- Kennzahl (34) ohne Verwendung in der Bedienoberfläche und Außenanlage
- Sämtliche fernbediente Weichen mit Zungenprüfer
- Dargestellte Kabellagen der verlegenden Planunternagen entnommen

●●) Kabel werden durch neue Kabel ersetzt

DB Engineering & Consulting GmbH
Part of DB E.C.O. Group
Planung Technik RIL-PLA
Clemens-Michaelis-Straße 5-11
10115 Berlin

	Datum	Zeichen
bearbeitet	23.06.2021	Schmechtig
gezeichnet	23.06.2021	Lepom
geprüft	23.06.2021	Albrecht

EP_LST_KLP_HAL_005

DEGES im Auftrag der Autobahn GmbH des Bundes
Die Autobahn
Deutsche Einheit Fernstraßenplanungs- und -bau GmbH
Zimmerstraße 54
10117 Berlin
Telefon (030) 200 43 - 0
Telefax (030) 200 43 - 291
www.deges.de

	Datum	Zeichen
bearbeitet	06/2021	Hazim
geprüft	06/2021	Schaefer

Projekt-Nr.
VKE F03

Nr.	Art der Änderung	Datum	Zeichen

Lagesystem	Soldner 88	Stand Kataster	09.12.2020
Höhensystem	DHHN 92	Bestandsvermessung	09.12.2020

VORENTWURF

Die Autobahn GmbH des Bundes

Straße: A 100/115 Station:

PROJIS-Nr.: ..-..

Unterlage / Blatt-Nr.:
Kabellageplan
Halenseebrücke
Endzustand
Strecke 6024: km 13,007 - km 13,063
Maßstab: 1:500

A 100 / A 115 - Umbau AD Funkturm

A100, RF DD - Bau-km 0+000 (Betr.-km 6,091) bis Bau-km 0+871.720 (Betr.-km 7,042)
A100, RF HH - Bau-km 0+000 (Betr.-km 7,042) bis Bau-km 0+870.352 (Betr.-km 6,002)
A115 - Bau-km 0+150 (Betr.-km 26,710) bis Bau-km 1+214.220 (Betr.-km 27,924)

Aufgestellt: (Datum)	Geprüft: (Datum)
DEGES	DEGES
Kenntnisnahme: (Datum)	Genehmigt: (Datum)
	Autobahn GmbH des Bundes

DB Engineering & Consulting GmbH
Part of DB E.C.O. Group
Planung Technik RIL-PLA
Clemens-Michaelis-Straße 5-11
10115 Berlin

07	ZBS/S West	Kabel	Kreegel	Kamm	Engel
	Abgrenzung BAMN	826.77	25.08.21	16.09.21	20.09.21
06	ZBS Streckenkl.	Nickel	Kleine	Tietz	Engel
	punktschärfe	26.05.21	26.05.21	26.05.21	26.05.21
05	Streckenplan-verlauf	Schirmer			
		30.04.			
01	AIK 25	Richter			
		26.04.			
Nam	Änderung	Bear.-Dat	Gepr.-Dat	Genehm.-Dat	Name AIP

1:500 | ZUSATZ | Sta+KM | Richter

Gepr.-Dat.: Freigegeben:

DB International GmbH

Datum | Name

Projektnummer: 0340253371
Projekt: Autobahn GmbH des Bundes
Projektname: Kabellageplan Anlage Plan 1 AVR-Bahn
Nr. 340253-0

Detailstand ab: | Ersatz für: 1111 009-33110 | Ersatz durch:

DB NETZE

BWKRV.10/15

ESTW-UZ Westkreuz (Stadtbahn)
ESTW-Z Westkreuz BWKRV
Kabellageplan

07 | 6+

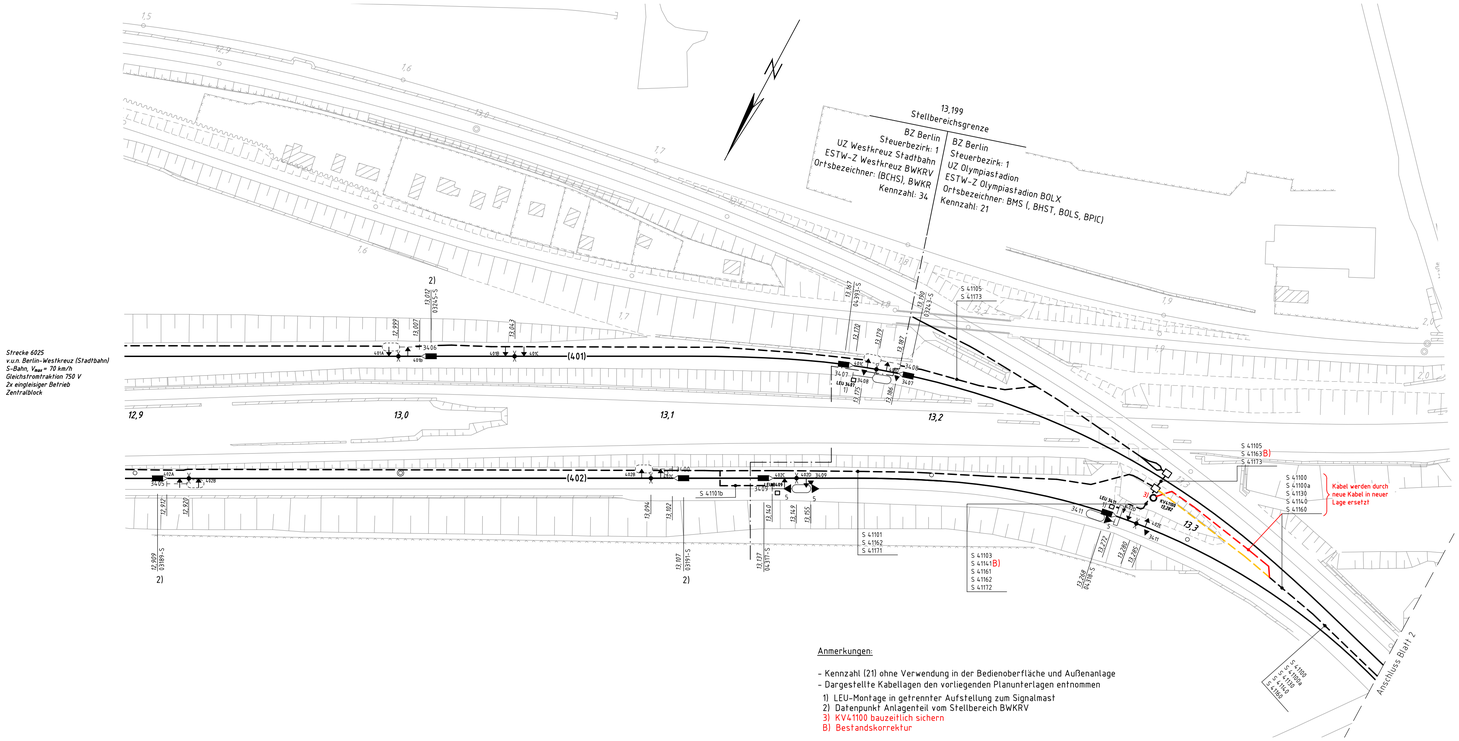

		Datum	Zeichen
DB Engineering & Consulting GmbH Part of DB E.C.O. Group Planung I.TV-O-P-BLN Caroline-Michaelis-Straße 5-11 10115 Berlin	bearbeitet	23.06.2021	Schmechlig
	gezeichnet	23.06.2021	Lepom
	geprüft	23.06.2021	Albrecht
	EP_LST_KLP_MES_001		

		Datum	Zeichen
DEGES im Auftrag der Autobahn GmbH des Bundes Die Autobahn Deutsche Einheit Fernstraßenplanungs- und -bau GmbH Zimmerstraße 54 10117 Berlin Telefon (030) 202 43 - 0 Telefax (030) 202 43 - 291 www.deges.de	bearbeitet	06/2021	Hazim
	geprüft	06/2021	Schaefer
	Projekt-Nr. VKE F03		

Nr.	Art der Änderung	Datum	Zeichen

Lagesystem	Soldner 88	Stand Kataster	09.12.2020
Höhensystem	DHHN 92	Bestandsvermessung	09.12.2020

V O R E N T W U R F

A2	ZBS Strecken-ausrüstung	Engel 01.07.2016	Bürst 27.07.2017	Kunert 16.01.2019	Engel 01.06.2020		
B1	bestand	Hoffmann					
	bes.	01.10.2015					
Index	Änderung	Bear./Dat.	Gepr./Dat.	Abnah./Dat.	Übern./Dat.		
1 : 1000		Erstellt:	01.10.2015	Hoffmann			
		Geprüft:		Mohr			
		Freigegeben:					
TÜVRheinland CERTIFIED		Datum		Name			

TÜV Rheinland
Grattan Bushby Consulting GmbH
Brahmfeldstraße 5, 13581 Berlin
Tel: 030/44422211-0 Fax: -44

Beruhend auf: | Ersatz für: BOLS_.10/15 | Ersatz durch:

DB NETZE
DB Netz AG
Regionalbereich Ost, I.NF-O-O-BLNOP1
Grottkauer Str. 56, 13581 Berlin

BOLS_.10/15

ESTW-UZ Olympiastadion BOLX
ESTW-A Olympiastadion BOLS
Kabellageplan
Strecke 6025, km 12,900 – km 13,388

02 | 1*

Die Autobahn GmbH des Bundes Straße: A 100/115 Station: PROJIS-Nr.: -.-	Unterlage / Blatt-Nr.: Kabellageplan S-Bahn Avusbrücke Bauzustand 1 Strecke 6025; km 12,900 - km 13,388 Maßstab: 1:1000

A 100 / A 115 - Umbau AD Funkturm
A100, RF DD - Bau-km 0+000 (Betr.-km 6,091) bis Bau-km 0+871,720 (Betr.-km 7,042)
A100, RF HH - Bau-km 0+000 (Betr.-km 7,042) bis Bau-km 0+970,352 (Betr.-km 6,002)
A115 - Bau-km 0+150 (Betr.-km 26,710) bis Bau-km 1+214,220 (Betr.-km 27,924)

Aufgestellt: (Datum) DEGES	Geprüft: (Datum) DEGES .....
Kenntnisnahme: (Datum)	Genehmigt: (Datum) Autobahn GmbH des Bundes .....

P:\SVP\PP\PS-0286 Umbau Autobahnbereich Funkturm\03_EP\01_LST\PT1\02 Planen\AVUS-Brücke\plg_BOLS1BLS_KLP.dwg / 1941915\PT_EP_B01
12.03.2021 08:43 pippin
@ 23.5 ----

17.03.2021 15:23 jlepom @ 23.1s ---- P:\2019\P19-0286 Umbau Autobahndreieck Funkturm\03_EP\01_LST\PT1\00 Pläne\AVUS-Brücke\034.0118725.dwg / 034.0118725_Bz1_Ausg2

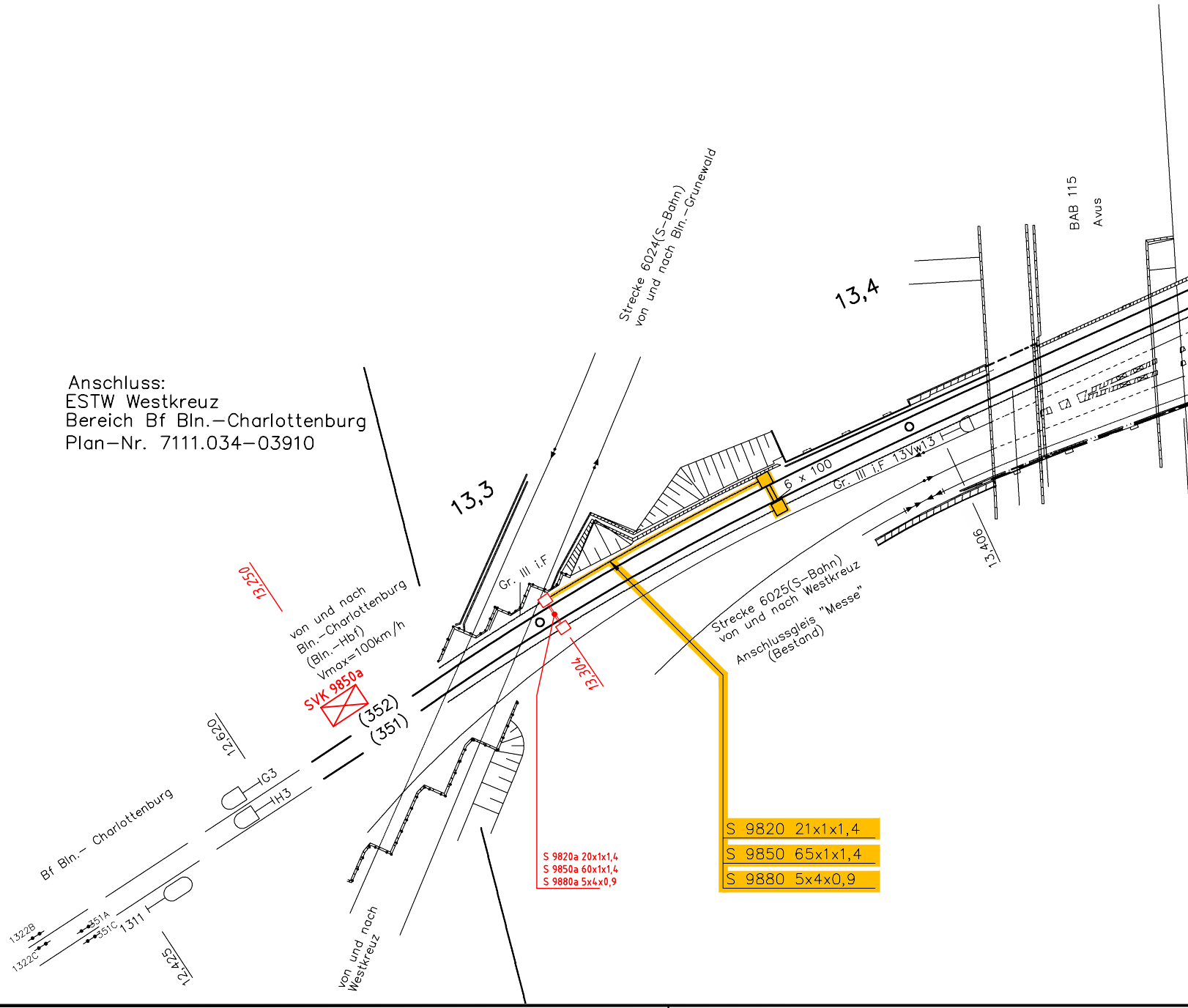
Anschluss:
ESTW Westkreuz
Bereich Bf Bln.–Charlottenburg
Plan–Nr. 7111.034–03910
Strecke 6024(S–Bahn)
von und nach Bln.–Grunewald
BAB 115
Avus
13,3
13,4
Gr. III i.F
6 x 100
Gr. III i.F 13Vw13
13,406
13,250
13,304
von und nach
Bln.–Charlottenburg
(Bln.–Hbf)
Vmax=100km/h
SVK 9850a
(352)
(351)
Strecke 6025(S–Bahn)
von und nach Westkreuz
Anschlussgleis "Messe"
(Bestand)
12,620
IG3
IH3
Bf Bln.– Charlottenburg
1322B
1322C
351A
351C
1311
12,425
von und nach
Westkreuz
S 9820a 20x1x1,4
S 9850a 60x1x1,4
S 9880a 5x4x0,9
S 9820 21x1x1,4
S 9850 65x1x1,4
S 9880 5x4x0,9

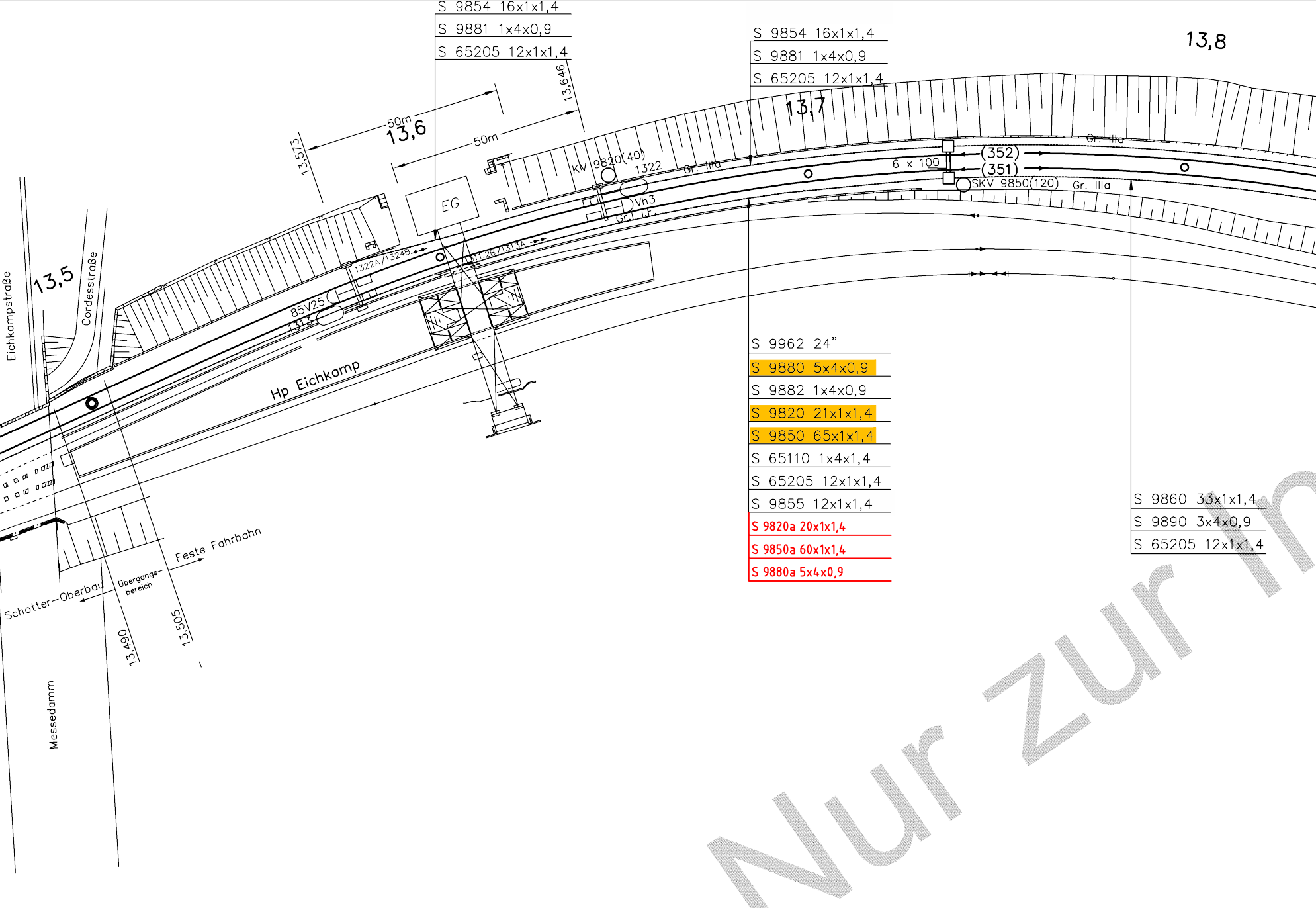
S 9854 16x1x1,4
S 9881 1x4x0,9
S 65205 12x1x1,4
S 9854 16x1x1,4
S 9881 1x4x0,9
S 65205 12x1x1,4
13,8
13,7
13,646
50m
13,6
50m
13,573
EG
KV 9820(40)
1322
Gr. IIIa
Vh3
Gr. I.f.
6 x 100
(352)
(351)
Gr. IIIa
SKV 9850(120)
Gr. IIIa
1322A/1324B
1312B/1313A
85V25
1313
13,5
Cordesstraße
Eichkampstraße
Hp Eichkamp
S 9962 24"
S 9880 5x4x0,9
S 9882 1x4x0,9
S 9820 21x1x1,4
S 9850 65x1x1,4
S 65110 1x4x1,4
S 65205 12x1x1,4
S 9855 12x1x1,4
S 9820a 20x1x1,4
S 9850a 60x1x1,4
S 9880a 5x4x0,9
S 9860 33x1x1,4
S 9890 3x4x0,9
S 65205 12x1x1,4
Feste Fahrbahn
Übergangs-bereich
Schotter-Oberbau
13,490
13,505
Messedamm

Nur zur In

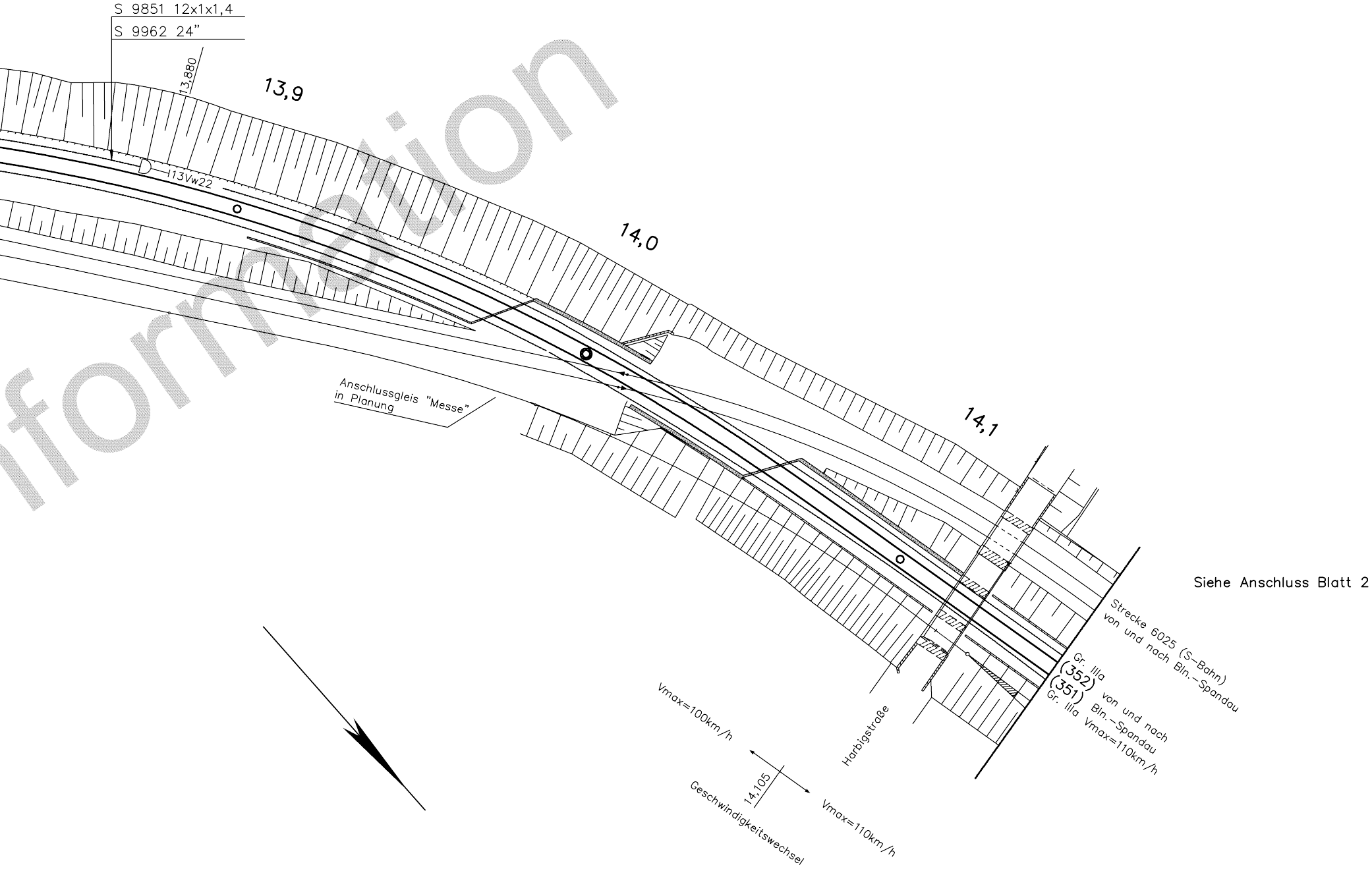
S 9851 12x1x1,4
S 9962 24"
13,880
13,9
13Vw22
14,0
14,1
Anschlussgleis "Messe" in Planung
Siehe Anschluss Blatt 2
Strecke 6025 (S-Bahn) von und nach Bln.-Spandau
Gr. IIIa
(352)
(351)
von und nach Bln.-Spandau
Gr. IIIa Vmax=110km/h
Harbigstraße
Vmax=100km/h
14,105
Geschwindigkeitswechsel
Vmax=110km/h

information

Legende

------------	KK Gr.IIIa i.F.
A	Kleinschacht f. 4 x NW 100
☐	Kabelschacht (KS) mit Größenangabe
☒	KS 2,30 x 2,80 (Außenmaß)
VII	KS 1,40 x 1,65 (Außenmaß)
○	Kabelverteiler
	Ks–Signal
—●—●—	Achszählpunkt
	PZB – Gleismagnet

0340118725

DB Netz AG

	Datum	Name
Bearb.	27.03.96	Burchardt
Gepr.	27.03.96	Kern
Norm		
Maßstab		1:1000

Zust.	Änderung	Datum	Name
02	Revision n. 1. Bpl.	08/02	Richter
01	c Standort 13Vw13	04/98	Söllner

DE-Consult
Regionalbereich Ost, Büro Berlin
Bornitzstr. 73-75
D-10365 Berlin
Ursprung

Strecke 6109 Bln. Hbf – Bln.– Spandau

Abschnitt BCHA – BSPD
km 13,207 – km 14,150

Signalkabellageplan
7111.117-65 910

Blatt
1+
B

DB Engineering & Consulting GmbH
Part of DB E.C.O. Group
Planung I.TV-O-P-BLN
Caroline-Michaelis-Straße 5-11
10115 Berlin

	Datum	Zeichen
bearbeitet	23.06.2021	Schmechtig
gezeichnet	23.06.2021	Lepom
geprüft	23.06.2021	Albrecht

EP_LST_KLP_MES_002

DEGES im Auftrag der Autobahn GmbH des Bundes **Die Autobahn**

Deutsche Einheit Fernstraßenplanungs- und -bau Gmbh
Zimmerstraße 54
10117 Berlin
Telefon (030) 202 43 - 0
Telefax (030) 202 43 - 291
www.deges.de

	Datum	Zeichen
bearbeitet	06/2021	Hazim
geprüft	06/2021	Schaefer

Projekt-Nr.
VKE F03

Nr.	Art der Änderung	Datum	Zeichen

Lagesystem	Soldner 88	Stand Kataster	09.12.2020
Höhensystem	DHHN 92	Bestandsvermessung	09.12.2020

VORENTWURF

Die Autobahn GmbH des Bundes

Straße: A 100/115 Station:

PROJIS-Nr.: „-“

Unterlage / Blatt-Nr.:
Kabellageplan F-Bahn
Avusbrücke
Bauzustand 1
Strecke 6025; km 13,207 - km 14,150
Maßstab: 1:1000

A 100 / A 115 - Umbau AD Funkturm

A100, RF DD - Bau-km 0+000 (Betr.-km 6,091) bis Bau-km 0+871.720 (Betr.-km 7,042)
A100, RF HH - Bau-km 0+000 (Betr.-km 7,042) bis Bau-km 0+970.352 (Betr.-km 6,002)
A115 - Bau-km 0+150 (Betr.-km 26,710) bis Bau-km 1+214.220 (Betr.-km 27,924)

Aufgestellt: (Datum)
DEGES
....

Geprüft: (Datum)
DEGES
....

Kenntnisnahme: (Datum)
....

Genehmigt: (Datum)
Autobahn GmbH des Bundes
....

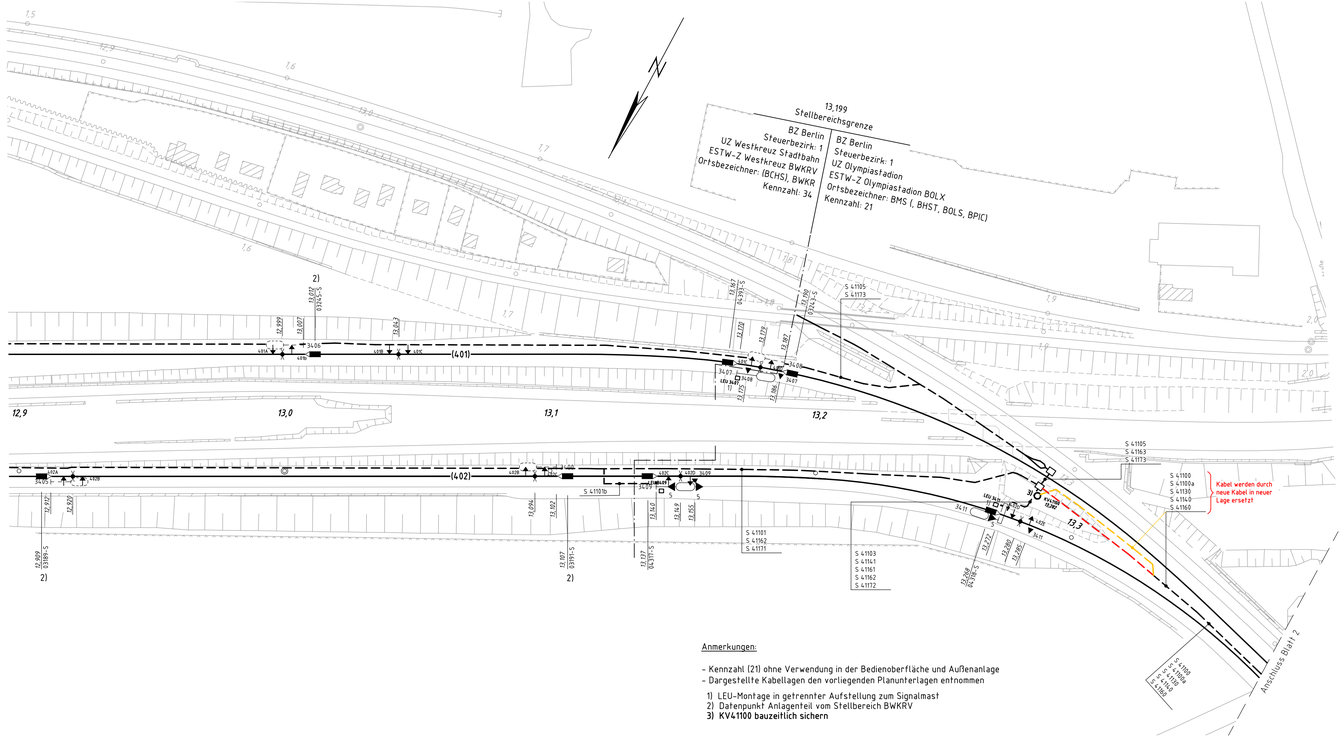

		Datum	Zeichen
DB Engineering & Consulting GmbH Part of DB E.C.O. Group Planung I.TV-O-P-BLN Caroline-Michaelis-Straße 5-11 10115 Berlin	bearbeitet	23.06.2021	Schmechtig
	gezeichnet	23.06.2021	Lepom
	geprüft	23.06.2021	Albrecht
	EP_LST_KLP_MES_003		

		Datum	Zeichen
DEGES im Auftrag der Autobahn GmbH des Bundes / Die Autobahn Deutsche Einheit Fernstraßenplanungs- und -bau GmbH Zimmerstraße 54 10117 Berlin Telefon (030) 202 43 - 0 Telefax (030) 202 43 - 291 www.deges.de	bearbeitet	06/2021	Hazim
	geprüft	06/2021	Schaefer
	Projekt-Nr. VKE F03		

Nr.	Art der Änderung	Datum	Zeichen

Lagesystem	Soldner 88	Stand Kataster	09.12.2020
Höhensystem	DHHN 92	Bestandsvermessung	09.12.2020

VORENTWURF

Index	Änderung	Bear./Dat.	Gepr./Dat.
A0	ZBS Streckenausrüstung	Engel 01.07.2016	Bürst 27.07.2017
B1	bestand bis:	Hoffmann 01.10.2015	Kunert 16.01.2019
			Engel 01.06.2020

Beruhend auf: | Ersatz für: BOLS_.10/15 | Ersatz durch:

DB NETZE
DB Netz AG
Regionalbereich Ost, I.NF-O-O-BLNDP1
Ostendstraße 55-56, 12459 Berlin

BOLS_.10/15

1 : 1000	Erstellt:	01.10.2015	Hoffmann
	Geprüft:		Mohr
	Freigegeben:		
TÜVRheinland CERTIFIED	Datum		Name

TÜV Rheinland
Grabner Traffic Consulting GmbH
Breite Straße 2, 10178 Berlin
Tel: 030/44322-0 Fax: -44

ESTW-UZ Olympiastadion BOLX
ESTW-A Olympiastadion BOLS
Kabellageplan
Strecke 6025, km 12,900 – km 13,388

02 | 1*

Die Autobahn GmbH des Bundes

Straße: A 100/115 Station:

PROJIS-Nr.: -.-"

Unterlage / Blatt-Nr.:
Kabellageplan S-Bahn Avusbrücke
Bauzustand 2
Strecke 6025; km 12,900 - km 13,388
Maßstab: 1:1000

A 100 / A 115 - Umbau AD Funkturm

A100, RF DD - Bau-km 0+000 (Betr.-km 6,091) bis Bau-km 0+871,720 (Betr.-km 7,042)
A100, RF HH - Bau-km 0+000 (Betr.-km 7,042) bis Bau-km 0+970,352 (Betr.-km 6,002)
A115 - Bau-km 0+150 (Betr.-km 26,710) bis Bau-km 1+214,220 (Betr.-km 27,924)

Aufgestellt: (Datum) DEGES	Geprüft: (Datum) DEGES
Kenntnisnahme: (Datum)	Genehmigt: (Datum) Autobahn GmbH des Bundes

P:\SVN\PHN-0286 Umbau Autobahnbrücke Funkturm\03_EP\01_LST\PT1\02 Planen\AVUS-Brücke\plg_BOLS1BLS_KLP.dwg | 19.01.2021 09:55 jeppen | @ 23.5 | -----

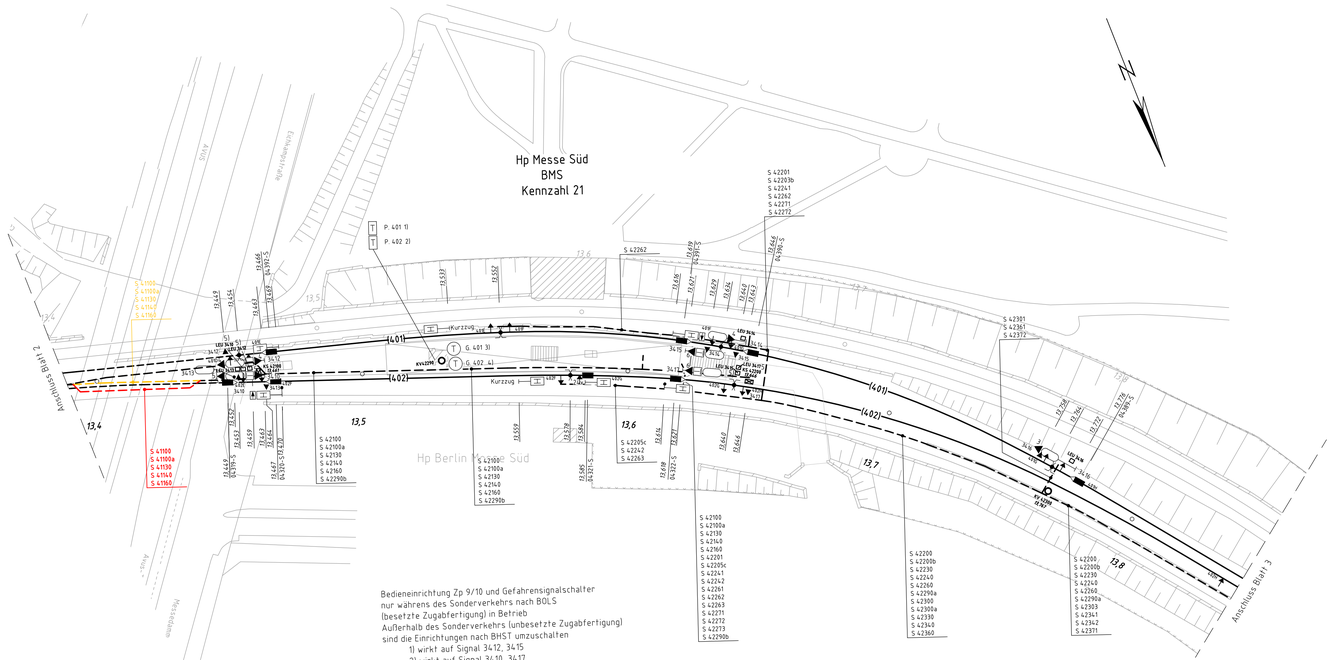

Bedieneinrichtung Zp 9/10 und Gefahrensignalschalter
nur während des Sonderverkehrs nach BOLS
(besetzte Zugabfertigung) in Betrieb
Außerhalb des Sonderverkehrs (unbesetzte Zugabfertigung)
sind die Einrichtungen nach BHST umzuschalten

1) wirkt auf Signal 3412, 3415
2) wirkt auf Signal 3410, 3417
3) wirkt auf Signal 3407, 3414, 3416
4) wirkt auf Signal 3411, 3413, 3424
5) LEU-Montage in getrennter Aufstellung zum Signalmast

Anmerkungen:

- Kennzahl (21) ohne Verwendung in der Bedienoberfläche und Außenanlage
- Dargestellte Kabellagen den vorliegenden Planunterlagen entnommen

		Datum	Zeichen
DB Engineering & Consulting GmbH Part of DB E.C.O. Group Planung I.TV-O-P-BLN Caroline-Michaelis-Straße 5-11 10115 Berlin	bearbeitet	23.06.2021	Schmechlig
	gezeichnet	23.06.2021	Lepom
	geprüft	23.06.2021	Albrecht
	EP_LST_KLP_MES_004		

		Datum	Zeichen
DEGES im Auftrag der Autobahn GmbH des Bundes Die Autobahn Deutsche Einheit Fernstraßenplanungs- und -bau Gmbh Zimmerstraße 54 10117 Berlin Telefon (030) 202 43 - 0 Telefax (030) 202 43 - 291 www.deges.de	bearbeitet	06/2021	Hazim
	geprüft	06/2021	Schaefer
	Projekt-Nr. VKE F03		

Nr.	Art der Änderung	Datum	Zeichen

Lagesystem	Soldner 88	Stand Kataster	09.12.2020
Höhensystem	DHHN 92	Bestandsvermessung	09.12.2020

VORENTWURF

Die Autobahn GmbH des Bundes Straße: A 100/115 Station: PROJIS-Nr.: -.-	Unterlage / Blatt-Nr.: Kabellageplan S-Bahn Avusbrücken Bauzustand 2 Strecke 6025; km 13,388 - km 13,847 Maßstab: 1:1000

A 100 / A 115 - Umbau AD Funkturm

A100, RF DD - Bau-km 0+000 (Betr.-km 6,091) bis Bau-km 0+871,720 (Betr.-km 7,042)
A100, RF HH - Bau-km 0+000 (Betr.-km 7,042) bis Bau-km 0+970,352 (Betr.-km 6,002)
A115 - Bau-km 0+150 (Betr.-km 26,710) bis Bau-km 1+214,220 (Betr.-km 27,924)

Aufgestellt: (Datum) DEGES	Geprüft: (Datum) DEGES .....
Kenntnisnahme: (Datum)	Genehmigt: (Datum) Autobahn GmbH des Bundes .....

A2	ZBS Streckenausrüstung	Engel	Bürst	Kunert	Engel	Beruhend auf:	Ersatz für: BOLS_.10/15	Ersatz durch:	
		01.07.2016	27.07.2017	16.01.2019	01.06.2020				
A1	bestand neu	Hoffmann				DB Netz AG Regionalbereich Ost, I.NP-O-O-BLN(P) Leipziger Straße 55-56, 10969 Berlin	BOLS_.10/15		
Index	Änderung	Bear./Dat.	Gepr./Dat.	Abnah./Dat.	Übern./Dat.				
1 : 1000		Erstellt:	01.10.2015	Hoffmann		ESTW-UZ Olympiastadion BOLX ESTW-A Olympiastadion BOLS Kabellageplan Strecke 6025, km 13,388 - km 13,847			
		Geprüft:		Mohr					
		Freigegeben:							
TÜVRheinland CERTIFIED		Datum		Name					
TÜV Rheinland Grabner Bushby Consulting GmbH Breite Straße 31, 10178 Berlin Tel: 030/44322-0 Fax: -44							02	2	

B

034013421 8

P:\DB\PRP\PS-0286 Umbau Autobahnbrücke Funkturm\03_EP\01_LST\PT1\30 Plan\1.AVUS-Brücke\pln_BOLS1BRL5_KLP.dwg / 3343135218_EP_B02
12.03.2021 13:05 pippin
@ 23:5 ----

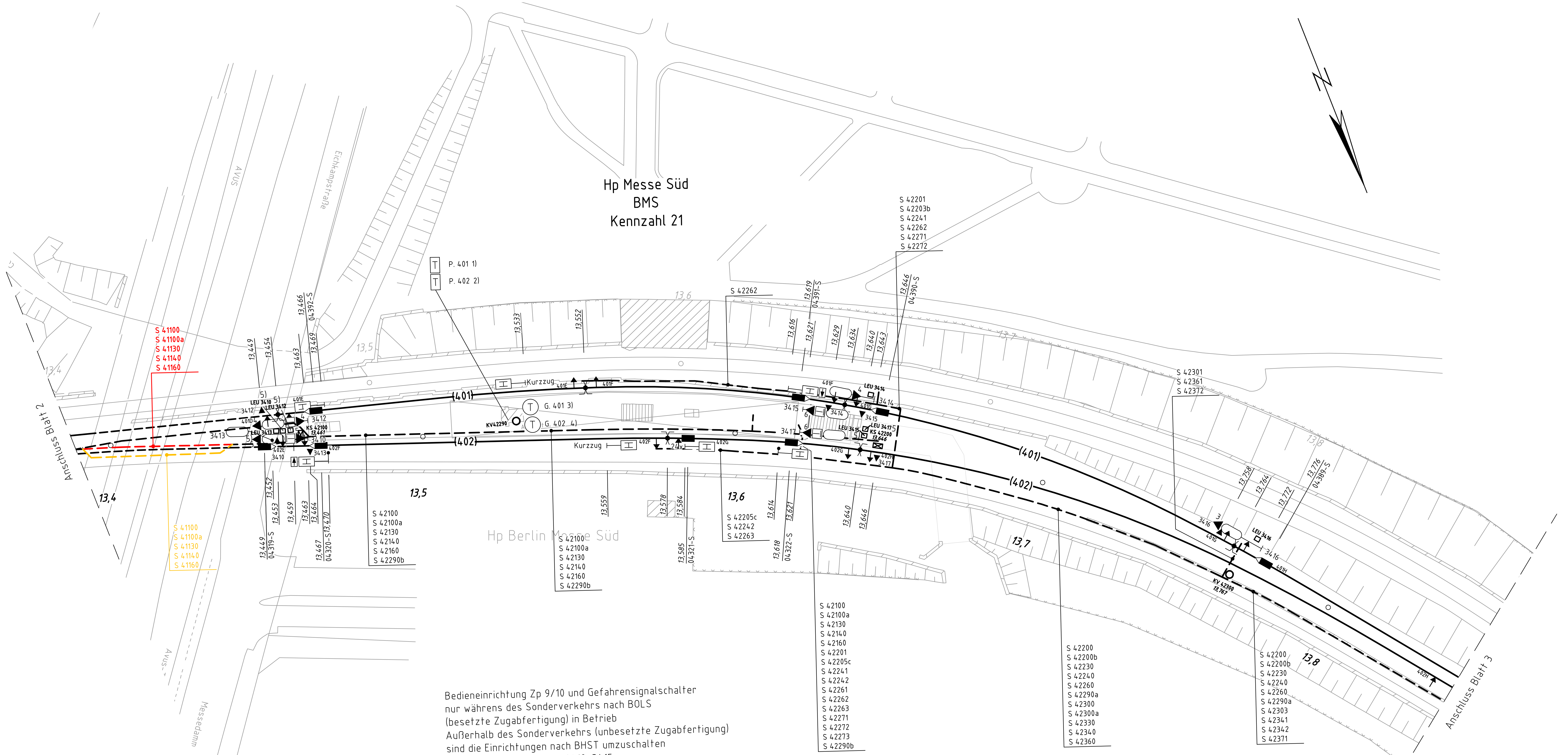

Bedieneinrichtung Zp 9/10 und Gefahrensignalschalter
nur währens des Sonderverkehrs nach BOLS
(besetzte Zugabfertigung) in Betrieb
Außerhalb des Sonderverkehrs (unbesetzte Zugabfertigung)
sind die Einrichtungen nach BHST umzuschalten

1) wirkt auf Signal 3412, 3415
2) wirkt auf Signal 3410, 3417
3) wirkt auf Signal 3407, 3414, 3416
4) wirkt auf Signal 3411, 3413, 3424
5) LEU-Montage in getrennter Aufstellung zum Signalmast

Anmerkungen:

- Kennzahl (21) ohne Verwendung in der Bedienoberfläche und Außenanlage
- Dargestellte Kabellagen den vorliegenden Planunterlagen entnommen

0340134218 B

Index	Änderung	Bear./Dat.	Gepr./Dat.	Abnah./Dat.	Übern./Dat.
02	ZBS Strecken-ausrüstung	Engel 01.07.2016	Börst 27.07.2017	Kunert 14.01.2019	Engel 01.04.2019
01	Bestand neu	Hoffmann 01.10.2015			

Beruhend auf:

DB NETZE
DB Netz AG
Regionalbereich Ost, I.NP-O-D-BLN(P)
Granitzstraße 55-56, 13189 Berlin

Ersatz für: BOLS_.10/15 | Ersatz durch:

BOLS_.10/15

1 : 1000		Datum	Name
	Erstellt:	01.10.2015	Hoffmann
	Geprüft:		Mohr
	Freigegeben:		

TÜVRheinland®
GREBNER RUCHAY CONSULTING
Genau. Richtig.
TÜV Rheinland
Grebner Ruchay Consulting GmbH
Breite Straße 2, 13187 Berlin
Tel.: 030/440227-0 Fax: - 40

ESTW-UZ Olympiastadion BOLX
ESTW-A Olympiastadion BOLS
Kabellageplan
Strecke 6025, km 13,388 - km 13,847

02 | 2+

DB Engineering & Consulting GmbH
Part of DB E.C.O. Group
Planung I.TV-O-P-BLN
Caroline-Michaelis-Straße 5-11
10115 Berlin

	Datum	Zeichen
bearbeitet	23.06.2021	Schmechtig
gezeichnet	23.06.2021	Lepom
geprüft	23.06.2021	Albrecht

EP_LST_KLP_MES_005

DEGES im Auftrag der Autobahn GmbH des Bundes — Die Autobahn

Deutsche Einheit Fernstraßenplanungs- und -bau Gmbh
Zimmerstraße 54
10117 Berlin
Telefon (030) 202 43 - 0
Telefax (030) 202 43 - 291
www.deges.de

	Datum	Zeichen
bearbeitet	06/2021	Hazim
geprüft	06/2021	Schaefer

Projekt-Nr.: VKE F03

Nr.	Art der Änderung	Datum	Zeichen

Lagesystem	Soldner 88	Stand Kataster	09.12.2020
Höhensystem	DHHN 92	Bestandsvermessung	09.12.2020

V O R E N T W U R F

Die Autobahn GmbH des Bundes

Straße: A 100/115 Station:

PROJIS-Nr.: „-"

Unterlage / Blatt-Nr.:
Kabellageplan S-Bahn Avusbrücke
Endzustand
Strecke 6025; km 13,388 - km 13,847
Maßstab: 1:1000

A 100 / A 115 - Umbau AD Funkturm

A100, RF DD - Bau-km 0+000 (Betr.-km 6,091) bis Bau-km 0+871.720 (Betr.-km 7,042)
A100, RF HH - Bau-km 0+000 (Betr.-km 7,042) bis Bau-km 0+970.352 (Betr.-km 6,002)
A115 - Bau-km 0+150 (Betr.-km 26,710) bis Bau-km 1+214.220 (Betr.-km 27,924)

Aufgestellt: (Datum)
DEGES
....

Geprüft: (Datum)
DEGES
....

Kenntnisnahme: (Datum)
....

Genehmigt: (Datum)
Autobahn GmbH des Bundes
....