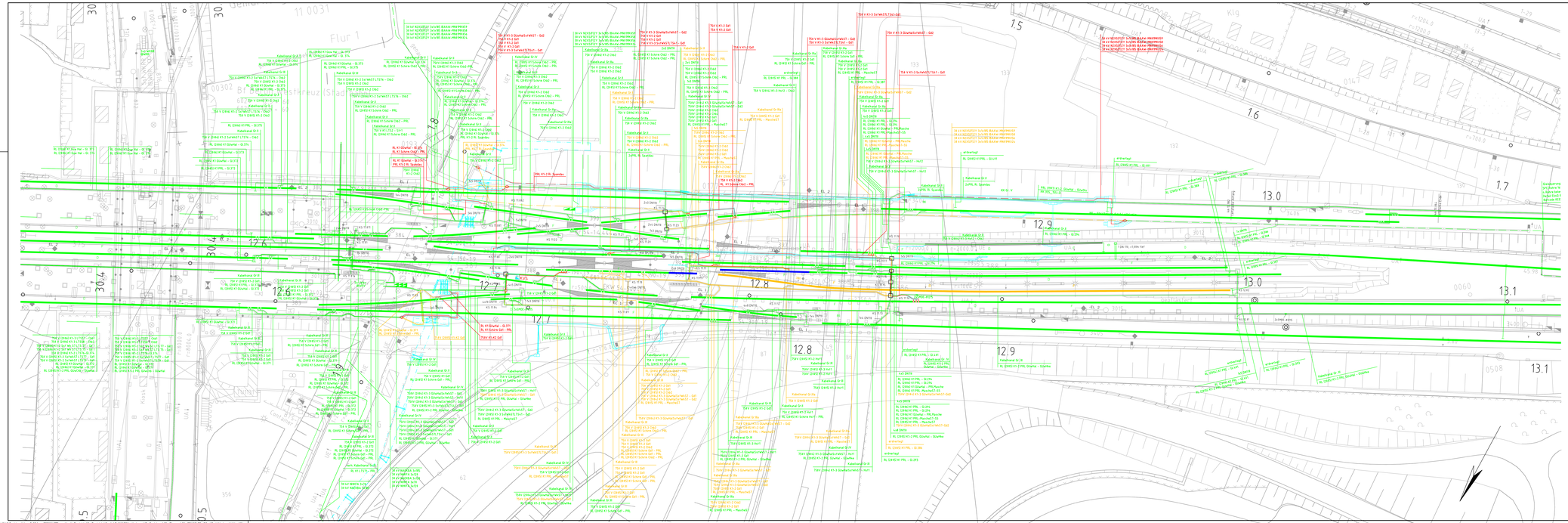

Legende-Bahnstrom:
- Bestand
- Demontage
- Neubau
- Ab- und Wiedereinbau
- Planung andere Gewerke

DB
DB Engineering & Consulting GmbH
Part of DB E.C.O. Group
Planung I.TI-VJF-BLN
Caroline-Michaelis-Straße 5-11
10115 Berlin

	Datum	Zeichen
bearbeitet	23.06.2021	Alexander
gezeichnet	23.06.2021	Burkhardt
geprüft	23.06.2021	Grote

EP_BS_LP_HAL_011

DEGES im Auftrag der Autobahn GmbH des Bundes
Deutsche Einheit Fernstraßenplanungs- und -bau GmbH
Friedrichstraße 54
10117 Berlin
Telefon (030) 202 43 – 0
Telefax (030) 202 43 - 291
www.deges.de

Die Autobahn

	Datum	Zeichen
bearbeitet	06/2021	Hazim
geprüft	06/2021	Schaefer

Projekt-Nr.: VKE F03

Nr.	Art der Änderung	Datum	Zeichen

Lagesystem	Soldner 88	Stand Kataster	09.12.2020
Höhensystem	DHHN 92	Bestandsvermessung	09.12.2020

VORENTWURF

Die Autobahn GmbH des Bundes

Straße: A 100/115 Station:

PROJEKN-Nr.: -/-

Unterlage / Blatt-Nr.:
Lageplan BS
Halensseebrücke
Bauzustand 1
Strecke 6025: km 12.500 - km 13.100
Maßstab: 1:500

A 100 / A 115 - Umbau AD Funkturm

A100, RF DD - Bau-km 0+000 (Beb.-km 6.091) bis Bau-km 0+871.720 (Beb.-km 7.042)
A100, RF NH - Bau-km 3+000 (Beb.-km 7.042) bis Bau-km 5+970.352 (Beb.-km 8.002)
A115 - Bau-km 0+150 (Beb.-km 26.710) bis Bau-km 1+24.223 (Beb.-km 27.924)

Aufgestellt: (Datum)	Gepr'dt: (Datum)
DEGES	DEGES
.....	.....
Kenntnisnahme: (Datum)	Genehmigt: (Datum)
.....	Autobahn GmbH des Bundes
	.....

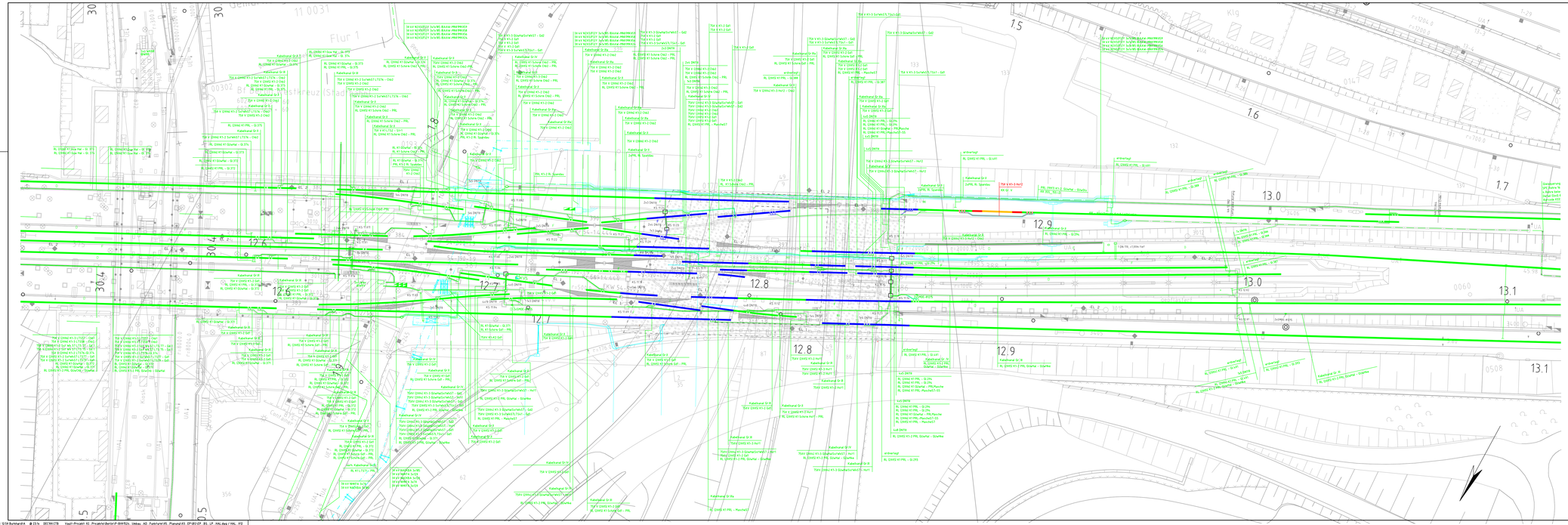

Legende-Bahnstrom:
- Bestand
- Demontage
- Neubau
- Ab- und Wiedereinbau
- Planung andere Gewerke

DB	bearbeitet	23.06.2021	Alexander
DB Engineering & Consulting GmbH Part of DB E.C.O. Group Planung I.TI-IVP-BLN Caroline-Michaelis-Straße 5-11 10115 Berlin	gezeichnet	23.06.2021	Burkhardt
	geprüft	23.06.2021	Grote
	EP_BS_LP_HAL_012		

DEGES im Auftrag der Autobahn GmbH des Bundes	bearbeitet	06/2021	Hazim
Deutsche Einheit Fernstraßenplanungs- und -bau GmbH Friedrichstraße 54 10117 Berlin Telefon (030) 202 43 – 0 Telefax (030) 202 43 – 291 www.deges.de	geprüft	06/2021	Schaefer
Die Autobahn	Projekt-Nr.: VKE F03		

Nr.	Art der Änderung	Datum	Zeichen

Lagesystem	Soldner 88	Stand Kataster	09.12.2020
Höhensystem	DHHN 92	Bestandsvermessung	09.12.2020

VORENTWURF

Die Autobahn GmbH des Bundes

Straße: A 100/115 Station:

PROJEKN-Nr.: -/-

Unterlage / Blatt-Nr.:
Lageplan BS
Hallenseebrücke
Bauzustand 2
Strecke 6020; km 12.500 - km 13.100
Maßstab: 1:500

A 100 / A 115 - Umbau AD Funkturm

A100, RF DD - Bau-km 0+000 (Betr.-km 6.091) bis Bau-km 0+871.720 (Betr.-km 7.042)
A100, RF HH - Bau-km 3+000 (Betr.-km 7.042) bis Bau-km 5+970.352 (Betr.-km 8.002)
A115 - Bau-km 0+150 (Betr.-km 26.710) bis Bau-km 1+214.203 (Betr.-km 27.924)

Aufgestellt: (Datum)	Geprüft: (Datum)
DEGES	DEGES
.....	.....
Kenntnisnahme:: (Datum)	**Genehmigt: (Datum)**
	Autobahn GmbH des Bundes
.....	.....

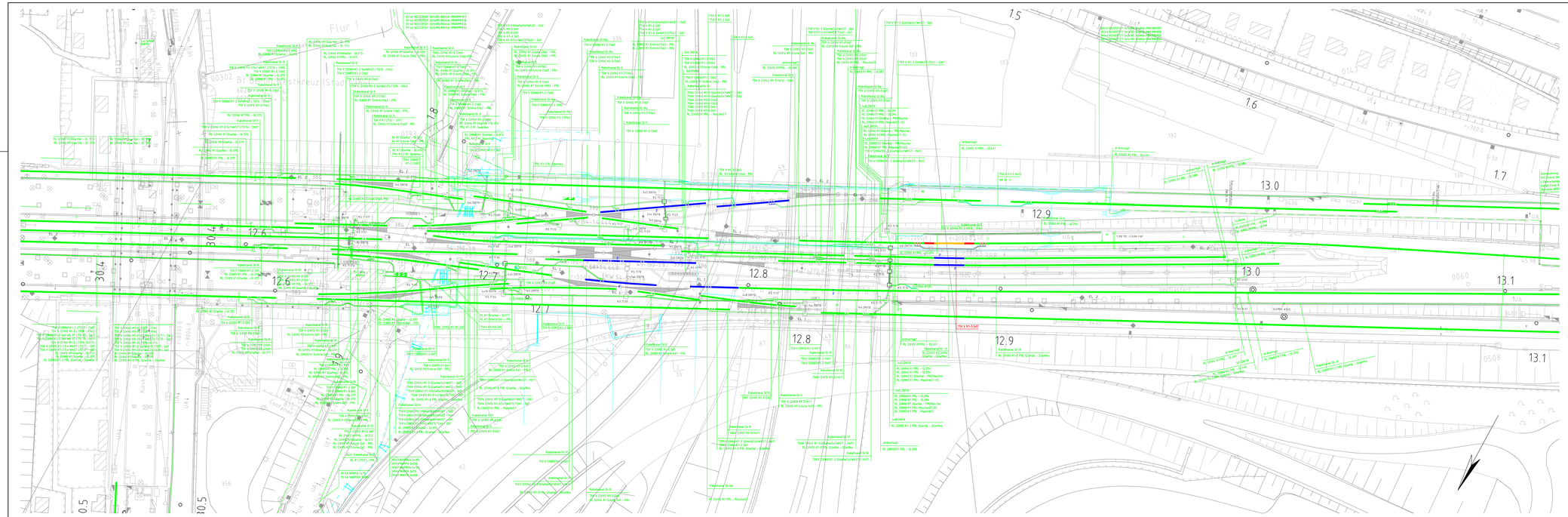

Legende-Bahnstrom:
- Bestand
- Demontage
- Neubau
- Ab- und Wiedereinbau
- Planung andere Gewerke

		Datum	Zeichen
DB Engineering & Consulting GmbH Part of DB E.C.O. Group Planung I TV-VP-BLN Caroline-Michaelis-Straße 5-11 10115 Berlin	bearbeitet	23.06.2021	Alexander
	gezeichnet	23.06.2021	Burkhardt
	geprüft	23.06.2021	Grote
	EP_BS_LP_HAL_013		

		Datum	Zeichen
DEGES Im Auftrag der Autobahn GmbH des Bundes Deutsche Einheit Fernstraßenplanungs- und -bau GmbH Friedrichstraße 54 10117 Berlin Telefon (030) 202 43 –0 Telefax (030) 202 43 - 291 www.deges.de	bearbeitet	06/2021	Hazim
	geprüft	06/2021	Schaefer
	Projekt-Nr.: VKE F03		

Nr.	Art der Änderung	Datum	Zeichen

Lagesystem	Soldner 88	Stand Kataster	09.12.2020
Höhensystem	DHHN 92	Bestandsvermessung	09.12.2020

VORENTWURF

Die Autobahn GmbH des Bundes

Straße: A 100/115 Station:

PROJIS-Nr.: -/-

Unterlage / Blatt-Nr.:
Lageplan BS
Halensseebrücke
Bauzustand:3
Strecke 6025: km 12,500 - km 13,100
Maßstab: 1:500

A 100 / A 115 - Umbau AD Funkturm

A100, RF 0D0 - Bau-km 0+000 (Betr.-km 6,091) bis Bau-km 0+871,720 (Betr.-km 7,042)
A100, RF 19H - Bau-km 0+000 (Betr.-km 7,042) bis Bau-km 5+970,352 (Betr.-km 6,002)
A115 - Bau-km 0+150 (Betr.-km 26,710) bis Bau-km 1+24,223 (Betr.-km 27,924)

Aufgestellt: (Datum) DEGES	Geprüft: (Datum) DEGES .....
Kenntnisnahme: (Datum)	Genehmigt: (Datum) Autobahn GmbH des Bundes .....

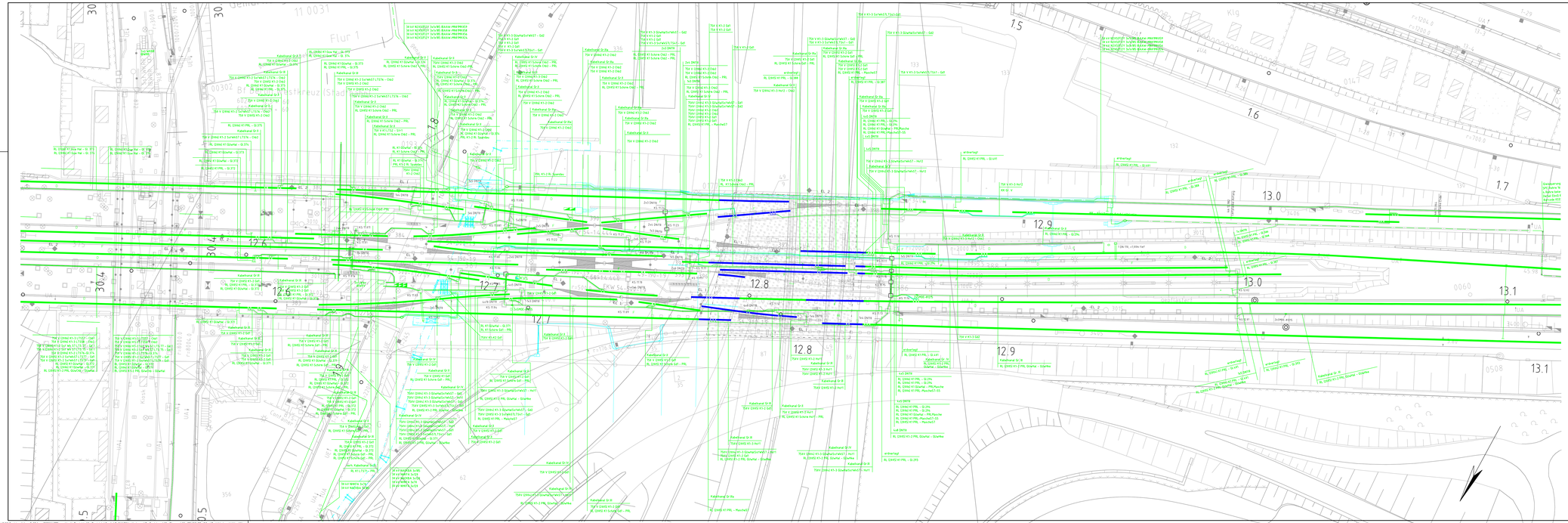

Legende-Bahnstrom:
- Bestand
- Demontage
- Neubau
- Ab- und Wiedereinbau
- Planung andere Gewerke

DB
DB Engineering & Consulting GmbH
Part of DB E.C.O. Group
Planung I.TV-IP-BLN
Caroline-Michaelis-Straße 5-11
10115 Berlin

	Datum	Zeichen
bearbeitet	23.06.2021	Alexander
gezeichnet	23.06.2021	Burkhardt
geprüft	23.06.2021	Grote

EP_BS_LP_HAL_014

DEGES Im Auftrag der Autobahn GmbH des Bundes
Die Autobahn
Deutsche Einheit Fernstraßenplanungs- und -bau GmbH
Friedrichstraße 54
10117 Berlin
Telefon (030) 202 43 – 0
Telefax (030) 202 43 - 291
www.deges.de

	Datum	Zeichen
bearbeitet	06/2021	Hazim
geprüft	06/2021	Schaefer

Projekt-Nr.: VKE F03

Nr.	Art der Änderung	Datum	Zeichen

Lagesystem	Soldner 88	Stand Kataster	09.12.2020
Höhensystem	DHHN 92	Bestandsvermessung	09.12.2020

VORENTWURF

Die Autobahn GmbH des Bundes

Straße: A 100/115 Station:

PROJEKT-Nr.: -

Unterlage / Blatt-Nr.:
Lageplan BS
Halensseebrücke
Bauzustand 4
Strecke 6025: km 12,500 - km 13,100
Maßstab: 1:500

A 100 / A 115 - Umbau AD Funkturm

A100, RF DD - Bau-km 0+000 (Bett-km 6.091) bis Bau-km 0+871.720 (Bett-km 7.042)
A100, RF HH - Bau-km 0+000 (Bett-km 7.042) bis Bau-km 5+970.350 (Bett-km 6.002)
A115 - Bau-km 0+150 (Bett-km 26.710) bis Bau-km 1+24.220 (Bett-km 27.924)

Aufgestellt: (Datum)	Geprüft: (Datum)
DEGES	DEGES
Kenntnisnahme: (Datum)	Genehmigt: (Datum) Autobahn GmbH des Bundes

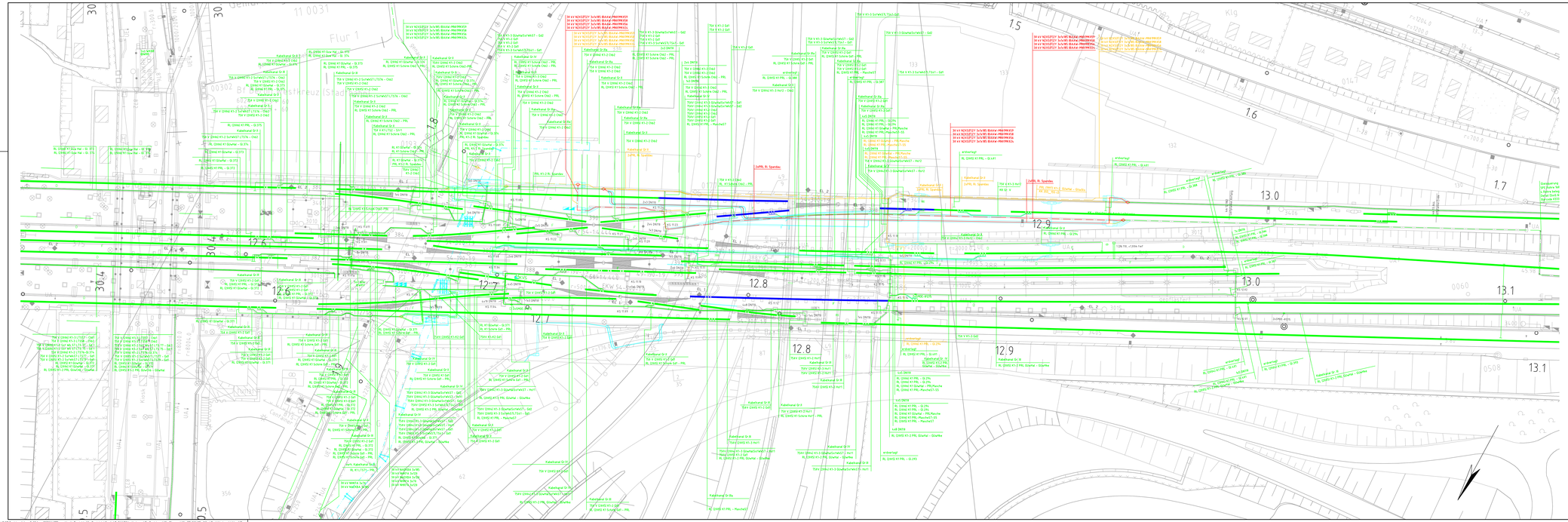

DB		Datum	Zeichen
DB Engineering & Consulting GmbH Part of DB E.C.O. Group Planung I.TI-VJF-BLN Caroline-Michaelis-Straße 5-11 10115 Berlin	bearbeitet	23.06.2021	Alexander
	gezeichnet	23.06.2021	Burkhardt
	geprüft	23.06.2021	Grote
	EP_BS_LP_HAL_015		

DEGES	im Auftrag der Autobahn GmbH des Bundes	Die Autobahn		Datum	Zeichen
Deutsche Einheit Fernstraßenplanungs- und -bau GmbH Friedrichstraße 54 10117 Berlin Telefon (030) 202 43 –0 Telefax (030) 202 43 – 291 www.deges.de			bearbeitet	06/2021	Hazim
			geprüft	06/2021	Schaefer
			Projekt-Nr.: VKE F03		

Nr.	Art der Änderung	Datum	Zeichen

Lagesystem	Soldner 88	Stand Kataster	09.12.2020
Höhensystem	DHHN 92	Bestandsvermessung	09.12.2020

VORENTWURF

Die Autobahn GmbH des Bundes

Straße: A 100/115 Station:

PROJEKN-Nr.: ...

Unterlage / Blatt-Nr.:
Lageplan BS
Halensseebrücke
Bauwerksnr.5
Strecke 6025: km 12,500 - km 13,100
Maßstab: 1:500

A 100 / A 115 - Umbau AD Funkturm

A100, RF DD - Bau-km 0+000 (Betr.-km 6,091) bis Bau-km 0+871,720 (Betr.-km 7,042)
A100, RF HH - Bau-km 3+000 (Betr.-km 7,042) bis Bau-km 5+970,352 (Betr.-km 8,002)
A115 - Bau-km 0+150 (Betr.-km 26,710) bis Bau-km 1+24,223 (Betr.-km 27,924)

Aufgestellt: (Datum)	Gepr0ft: (Datum)
DEGES	DEGES
.....	.....
Kenntnisnahme: (Datum)	**Genehmigt: (Datum)**
.....	Autobahn GmbH des Bundes
	.....

Legende-Bahnstrom:
- Bestand
- Demontage
- Neubau
- Ab- und Wiedereinbau
- Planung andere Gewerke

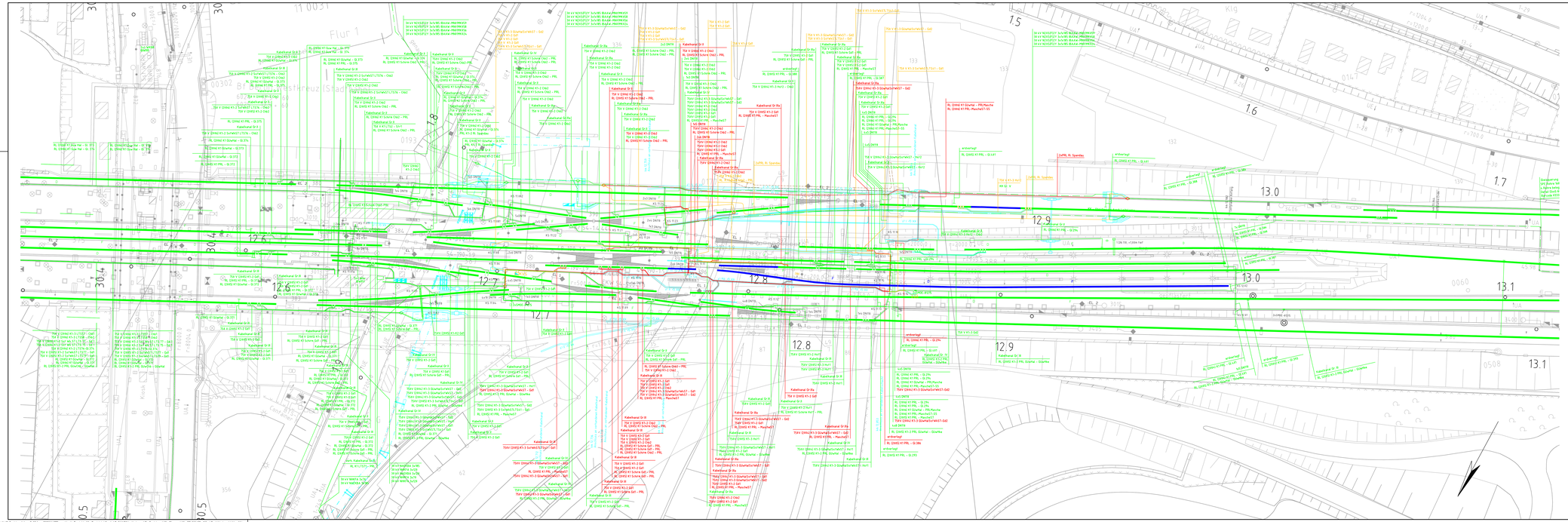

23.12.2021 16:15 Burkhardt B 23.1v 202194.178 V:\auf-Projekt NL_Projekte\Berlin\P-BHF\05_Umbau_AD_Funktum\05_Planung\03_EP-BS\EP_BS_LP_HAL.dwg / HAL_E16

DB Engineering & Consulting GmbH Part of DB E.C.O. Group Planung I TV-VP-BLN Caroline-Michaelis-Straße 5-11 10115 Berlin		Datum	Zeichen
	bearbeitet	23.06.2021	Alexander
	gezeichnet	23.06.2021	Burkhardt
	geprüft	23.06.2021	Grote
	EP_BS_LP_HAL_016		

DEGES im Auftrag der Autobahn GmbH des Bundes Deutsche Einheit Fernstraßenplanungs- und -bau GmbH Friedrichstraße 54 10117 Berlin Telefon (030) 202 43 –0 Telefax (030) 202 43 – 291 www.deges.de		Datum	Zeichen
	bearbeitet	06/2021	Hazim
	geprüft	06/2021	Schaefer
	Projekt-Nr. VKE F03		

Nr.	Art der Änderung	Datum	Zeichen

Lagesystem	Soldner 88	Stand Kataster	09.12.2020
Höhensystem	DHHN 92	Bestandsvermessung	09.12.2020

VORENTWURF

Die Autobahn GmbH des Bundes

Straße: A 100/115 Station:

PROJIS-Nr.: -/-

Unterlage / Blatt-Nr.:
Lageplan BS
Halensseebrücke
Endzustand
Strecke 6025: km 12.500 - km 13.100
Maßstab: 1:500

A 100 / A 115 - Umbau AD Funktum

A100, RF DD - Bauwerk 0+000 (Betr.-km 6.091) bis Bauwerk 0+871.720 (Betr.-km 7.042)
A100, RF HH - Bauwerk 0+000 (Betr.-km 7.042) bis Bauwerk 0+970.372 (Betr.-km 8.002)
A115 - Bauwerk 0+150 (Betr.-km 26.710) bis Bauwerk 1+214.225 (Betr.-km 27.924)

Aufgestellt: (Datum)	Geprüft: (Datum)
DEGES	DEGES
.....	.....
Kenntnisnahme: (Datum)	Genehmigt: (Datum)
	Autobahn GmbH des Bundes
.....	.....

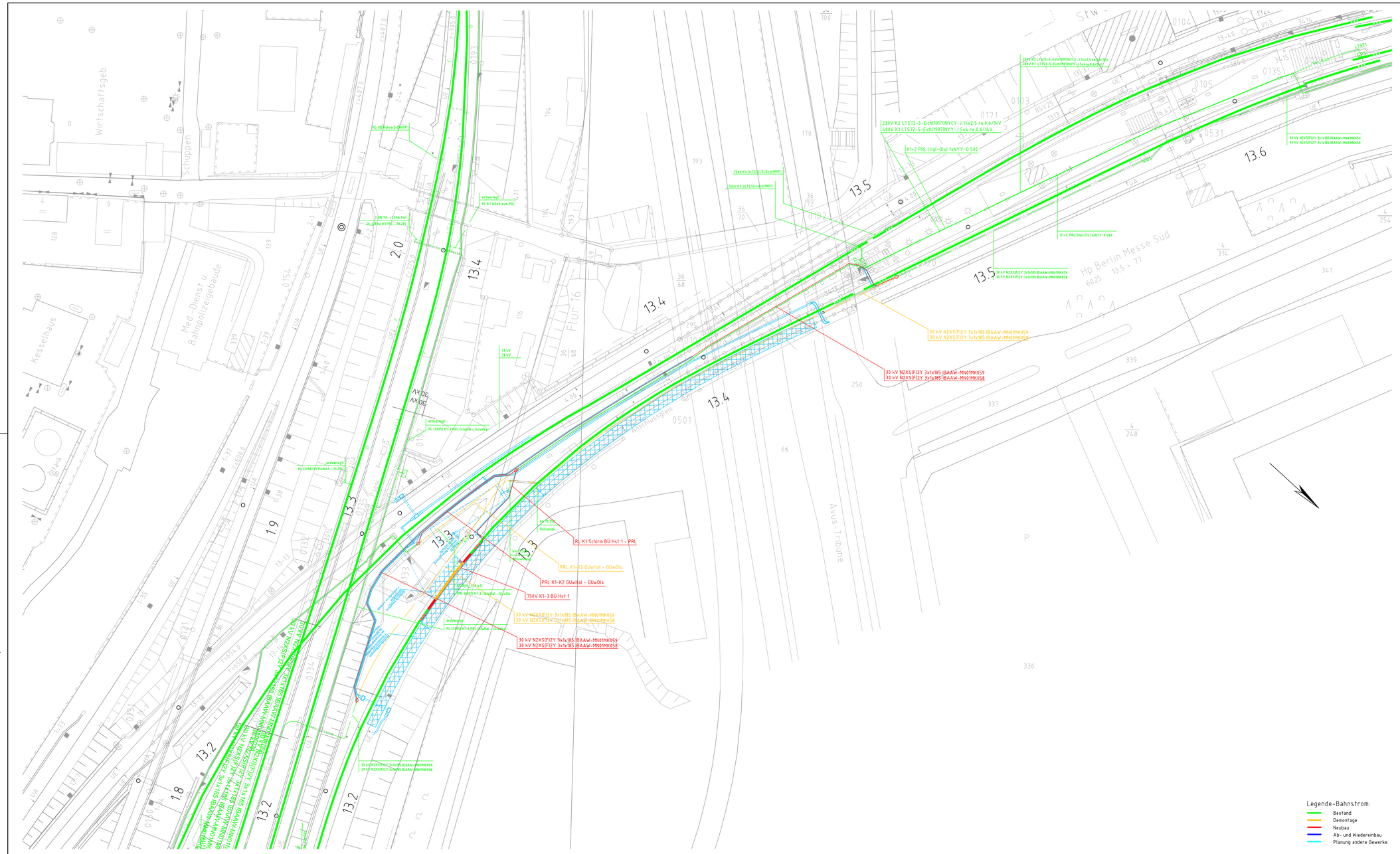

DB		Datum	Zeichen
DB Engineering & Consulting GmbH Part of DB E.C.O. Group Planung I.TV-O-P-BLN Caroline-Michaelis-Straße 5-11 10115 Berlin	bearbeitet	23.06.2021	Alexander
	gezeichnet	23.06.2021	Burkhardt
	geprüft	23.06.2021	Grote
	EP_BS_LP_MES_011		

DEGES		Datum	Zeichen
Deutsche Einheit Fernstraßenplanungs- und -bau GmbH Zimmerstraße 54 10117 Berlin Telefon (030) 202 43 - 0 Telefax (030) 202 43 - 291 www.deges.de	bearbeitet	06/2021	Hazim
	geprüft	06/2021	Schaefer
	Projekt-Nr. VKE F03		

Nr.	Art der Änderung	Datum	Zeichen

Lagesystem	Soldner 88	Stand Kataster	09.12.2020
Höhensystem	DHHN 92	Bestandsvermessung	09.12.2020

VORENTWURF

Die Autobahn GmbH des Bundes

Straße: A 100/115 Station:

PROJIS-Nr.: „–"

Unterlage / Blatt-Nr.:
Lageplan BS
Messedammbrücke
Bauzustand 1
Strecke 6025; km 13,200 - km 13,600
Maßstab: 1:500

A 100 / A 115 - Umbau AD Funkturm

A100, RF DD - Bau-km 0+000 (Betr.-km 6,091) bis Bau-km 0+871,720 (Betr.-km 7,042)
A100, RF HH - Bau-km 0+000 (Betr.-km 7,042) bis Bau-km 0+970,352 (Betr.-km 6,002)
A115 - Bau-km 0+150 (Betr.-km 26,710) bis Bau-km 1+214,220 (Betr.-km 27,924)

Aufgestellt: (Datum)	Geprüft: (Datum)
DEGES	DEGES .....
Kenntnisnahme: (Datum)	Genehmigt: (Datum) Autobahn GmbH des Bundes .....

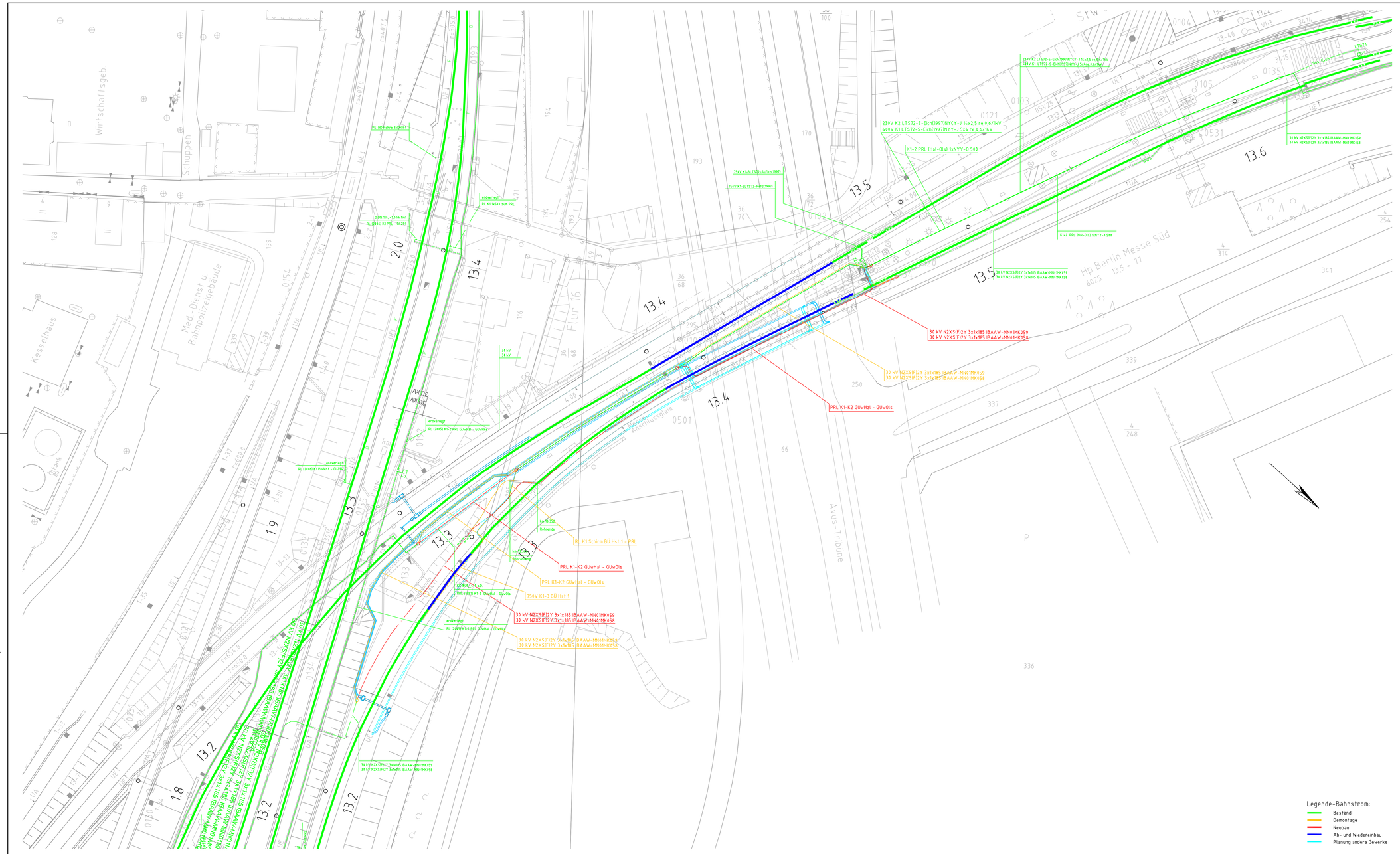

DB		Datum	Zeichen
DB Engineering & Consulting GmbH Part of DB E.C.O. Group Planung I.TV-O-P-BLN Caroline-Michaelis-Straße 5-11 10115 Berlin	bearbeitet	23.06.2021	Alexander
	gezeichnet	23.06.2021	Burkhardt
	geprüft	23.06.2021	Grote
	EP_BS_LP_MES_012		

DEGES		Datum	Zeichen
Im Auftrag der Autobahn GmbH des Bundes — Die Autobahn Deutsche Einheit Fernstraßenplanungs- und -bau GmbH Zimmerstraße 54 10117 Berlin Telefon (030) 202 43 - 0 Telefax (030) 202 43 - 291 www.deges.de	bearbeitet	06/2021	Hazim
	geprüft	06/2021	Schaefer
	Projekt-Nr. VKE F03		

Nr.	Art der Änderung	Datum	Zeichen

Lagesystem	Soldner 88	Stand Kataster	09.12.2020
Höhensystem	DHHN 92	Bestandsvermessung	09.12.2020

VORENTWURF

Die Autobahn GmbH des Bundes

Straße: A 100/115 Station:

PROJIS-Nr.: „–"

Unterlage / Blatt-Nr.:
Lageplan BS
Messedammbrücke
Bauzustand 2
Strecke 6025; km 13,200 - km 13,600
Maßstab: 1:500

A 100 / A 115 - Umbau AD Funkturm

A100, RF DD - Bau-km 0+000 (Betr.-km 6,091) bis Bau-km 0+871,720 (Betr.-km 7,042)
A100, RF HH - Bau-km 0+000 (Betr.-km 7,042) bis Bau-km 0+970,352 (Betr.-km 6,002)
A115 - Bau-km 0+150 (Betr.-km 26,710) bis Bau-km 1+214,220 (Betr.-km 27,924)

Aufgestellt: (Datum)	Geprüft: (Datum)
DEGES	DEGES .....
Kenntnisnahme: (Datum)	Genehmigt: (Datum) Autobahn GmbH des Bundes .....

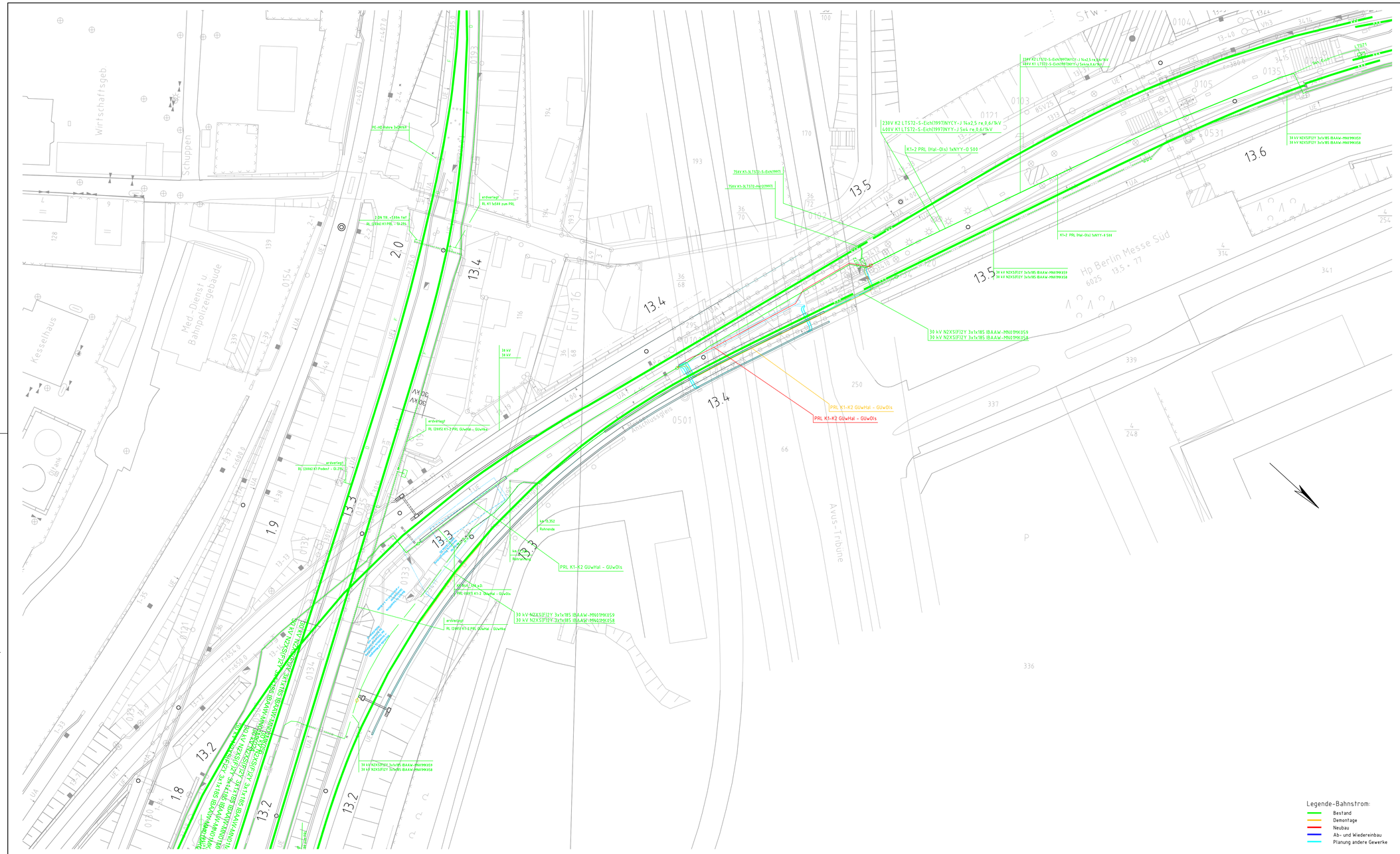

Legende-Bahnstrom:

- Bestand
- Demontage
- Neubau
- Ab- und Wiedereinbau
- Planung andere Gewerke

DB		Datum	Zeichen
DB Engineering & Consulting GmbH Part of DB E.C.O. Group Planung I.TV-O-P-BLN Caroline-Michaelis-Straße 5-11 10115 Berlin	bearbeitet	23.06.2021	Alexander
	gezeichnet	23.06.2021	Burkhardt
	geprüft	23.06.2021	Grote
	EP_BS_LP_MES_013		

DEGES		Datum	Zeichen
im Auftrag der Autobahn GmbH des Bundes — Die Autobahn Deutsche Einheit Fernstraßenplanungs- und -bau GmbH Zimmerstraße 54 10117 Berlin Telefon (030) 202 43 - 0 Telefax (030) 202 43 - 291 www.deges.de	bearbeitet	06/2021	Hazim
	geprüft	06/2021	Schaefer
	Projekt-Nr. VKE F03		

Nr.	Art der Änderung	Datum	Zeichen

Lagesystem	Soldner 88	Stand Kataster	09.12.2020
Höhensystem	DHHN 92	Bestandsvermessung	09.12.2020

VORENTWURF

Die Autobahn GmbH des Bundes

Straße: A 100/115 Station:

PROJIS-Nr.: „–"

Unterlage / Blatt-Nr.:
Lageplan BS
Messedammbrücke
Endzustand
Strecke 6025; km 13,200 - km 13,600
Maßstab: 1:500

A 100 / A 115 - Umbau AD Funkturm

A100, RF DD - Bau-km 0+000 (Betr.-km 6,091) bis Bau-km 0+871,720 (Betr.-km 7,042)
A100, RF HH - Bau-km 0+000 (Betr.-km 7,042) bis Bau-km 0+970,352 (Betr.-km 6,002)
A115 - Bau-km 0+150 (Betr.-km 26,710) bis Bau-km 1+214,220 (Betr.-km 27,924)

Aufgestellt: (Datum)	Geprüft: (Datum)
DEGES	DEGES .....
Kenntnisnahme: (Datum)	Genehmigt: (Datum) Autobahn GmbH des Bundes .....

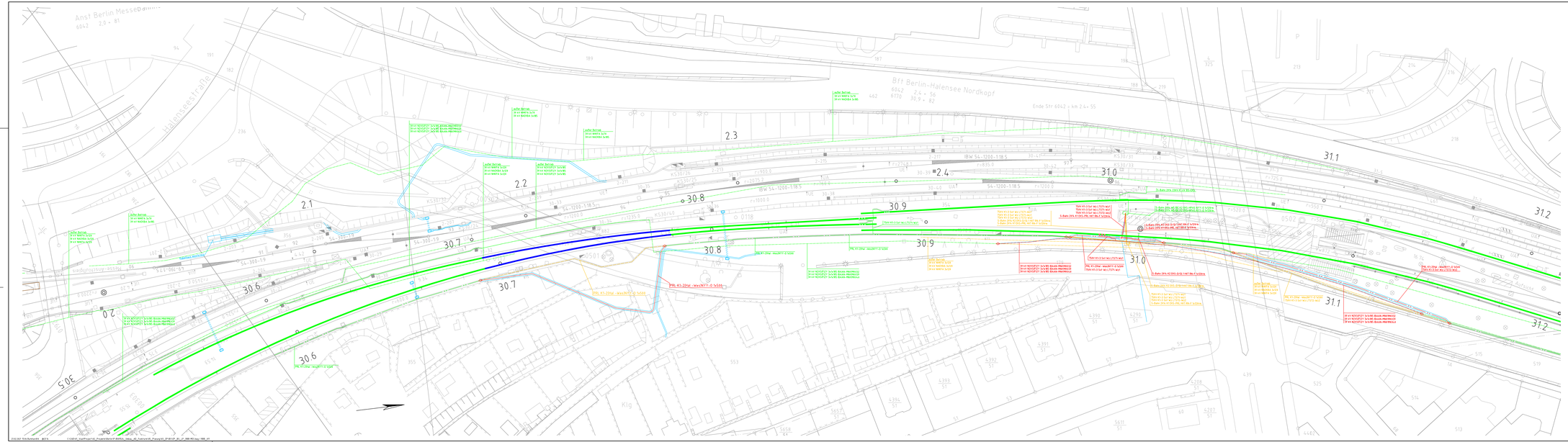

DB		Datum	Zeichen
DB Engineering & Consulting GmbH I.NI 2 - Ingenieurbau Planung I.TA-CP-BEN Caroline-Michaelis-Straße 5-11 10115 Berlin	bearbeitet	23.06.2021	Alexander
	gezeichnet	23.06.2021	Burkhardt
	geprüft	23.06.2021	Grote
	EP_BS_LP_BBB_01		

DEGES Im Auftrag der Autobahn GmbH des Bundes — Die Autobahn		Datum	Zeichen
Deutsche Gesellschaft Verkehrsinfrastrukturplanungs- und -bau GmbH Zimmerstraße 54 10117 Berlin Telefon: (030) 202 43 - 0 Telefax: (030) 202 43 - 291 www.deges.de	bearbeitet	06/2021	Hazim
	geprüft	06/2021	Schaefer
	Projekt-Nr.: VKE F03		

Nr.	Art der Änderung	Datum	Zeichen

Lagesystem	Soldner 88	Stand Kataster	09.12.2020
Höhensystem	DHHN 92	Bestandsvermessung	09.12.2020

VORENTWURF

Die Autobahn GmbH des Bundes

Straße: A 100/115 Station:

PROJIS-Nr.: -

Unterlage / Blatt-Nr.:
Lageplan BS
Ringbahnbrücke
Bauwerksliste
Strecke 6020: km 30,500 - km 31,200
Maßstab: 1:500

A 100 / A 115 - Umbau AD Funktum

A100, RF OD - Bauwerk 0+000 (Bab-von 0,001) Da Bauwerk 0+001 (Bab-von 7,040)
A100, RF HH - Bauwerk 0+000 (Bab-von 7,042) Da Bauwerk 0+010,332 (Bab-von 6,032)
A115 - Bauwerk 1+150 (Bab-von 28,710) Da Bauwerk 1+219,220 (Bab-von 27,504)

Aufgestellt: (Datum)	Geprüft: (Datum)
DEGES	DEGES
Kenntnisnahme: (Datum)	Genehmigt: (Datum) Autobahn GmbH des Bundes

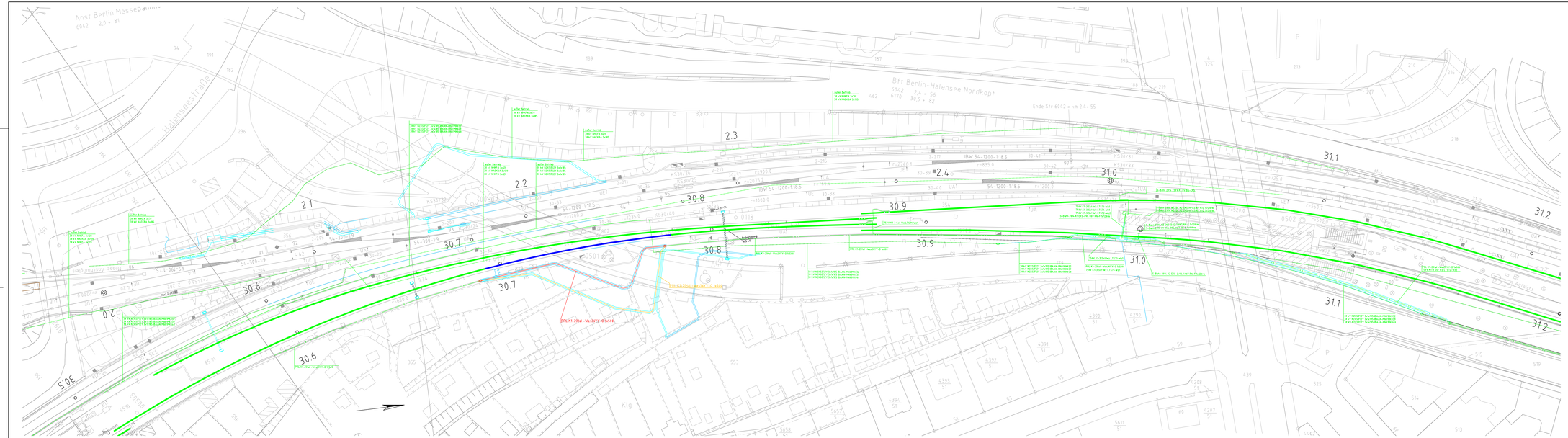

DB		Datum	Zeichen
DB Engineering & Consulting GmbH I.NI 3 - Ingenieurbau Planung I.TA-O-P-BEN Caroline-Michaelis-Straße 5-11 10115 Berlin	bearbeitet:	23.06.2021	Alexander
	gezeichnet:	23.06.2021	Burkhardt
	geprüft:	23.06.2021	Grote
	EP_B6_LP_RBB_012		

DEGES Im Auftrag der Autobahn GmbH des Bundes — Die Autobahn		Datum	Zeichen
Deutsche Einheit Fernstraßenplanungs- und -bau GmbH Zimmerstraße 54 10117 Berlin Telefon: (030) 202 43 - 0 Telefax: (030) 202 43 - 291 www.deges.de	bearbeitet:	06/2021	Hazim
	geprüft:	06/2021	Schaefer
	Projekt-Nr.: VKE F03		

Nr.	Art der Änderung	Datum	Zeichen

Lagesystem:	Soldner 66	Stand Kataster:	09.12.2020
Höhensystem:	DHHN 92	Bestandsvermessung:	09.12.2020

VORENTWURF

Die Autobahn GmbH des Bundes	Unterlage / Blatt-Nr.: Lageplan BS Ringbahnbrücke
Straße: A 100/115 Station:	Bauwerksnummer: Strecke 6020, km 30,500 - km 31,200
PROJIS-Nr.: -	Maßstab: 1:500

A 100 / A 115 - Umbau AD Funkturm

A100, RF OD - Bauwerk 0+000 (Bab-km 0,001) bis Bauwerk 0+871 (bis Bauwerk 7,040)
A100, RF HH - Bauwerk 0+000 (Bab-km 7,042) bis Bauwerk 0+070,352 (Bab-km 8,032)
A115 - Bauwerk 1+150 (Bab-km 28,710) bis Bauwerk 1+219,220 (Bab-km 27,924)

Aufgestellt: (Datum)	Geprüft: (Datum)
DEGES	DEGES
Kenntnisnahme: (Datum)	Genehmigt: (Datum) Autobahn GmbH des Bundes

Bauzustand

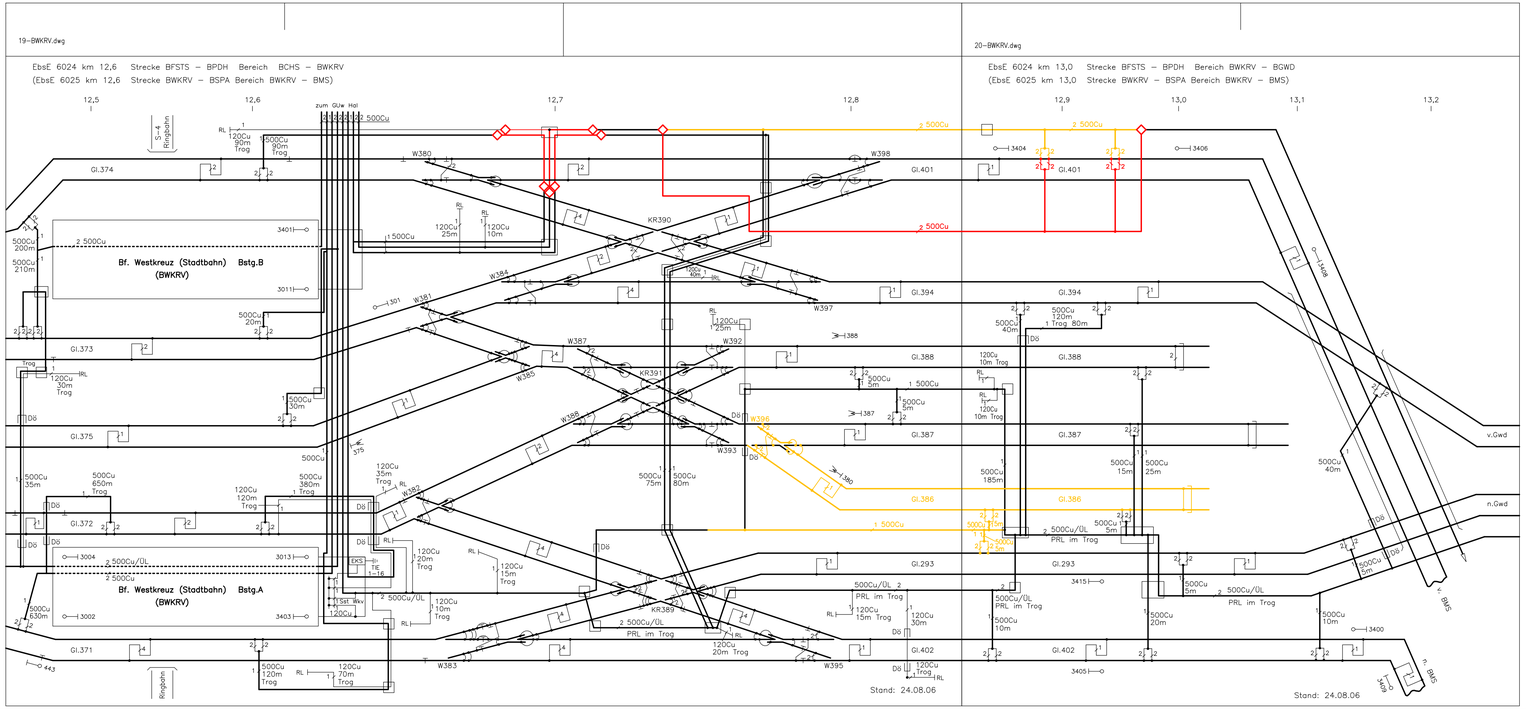

Legende:

- Bestand
- Demontage
- Neubau

DB Engineering & Consulting GmbH
Part of DB E.C.O. Group
Planung I.TV-O-P-BLN
Caroline-Michaelis-Straße 5-11
10115 Berlin

	Datum	Zeichen
bearbeitet	23.06.2021	Alexander
gezeichnet	23.06.2021	Burkhardt
geprüft	23.06.2021	Grote

EP_BS_RL_Hal_011

DEGES im Auftrag der Autobahn GmbH des Bundes
Die Autobahn
Deutsche Einheit Fernstraßenplanungs- und -bau Gmbh
Zimmerstraße 54
10117 Berlin
Telefon (030) 202 43 - 0
Telefax (030) 202 43 - 291
www.deges.de

	Datum	Zeichen
bearbeitet	06/2021	Hazim
geprüft	06/2021	Schaefer

Projekt-Nr.
VKE F03

Nr.	Art der Änderung	Datum	Zeichen

Lagesystem	Soldner 88	Stand Kataster	09.12.2020
Höhensystem	DHHN 92	Bestandsvermessung	09.12.2020

VORENTWURF

Die Autobahn GmbH des Bundes

Straße: A 100/115 Station:

PROJIS-Nr.: _-"

Unterlage / Blatt-Nr.:
Schem. Rückleitungsplan BS
Halenseebrücke
Bauzustand
km 12,500 - km 13,200
Maßstab: ohne

A 100 / A 115 - Umbau AD Funkturm

A100, RF DD - Bau-km 0+000 (Betr.-km 0+871,720 (Betr.-km 7,042)
A100, RF HH - Bau-km 0+000 (Betr.-km 7,042) bis Bau-km 0+970,352 (Betr.-km 6,002)
A115 - Bau-km 0+150 (Betr.-km 26,710) bis Bau-km 1+214,220 (Betr.-km 27,924)

Aufgestellt: (Datum) DEGES	Geprüft: (Datum) DEGES .....
Kenntnisnahme: (Datum)	Genehmigt: (Datum) Autobahn GmbH des Bundes .....

Endzustand

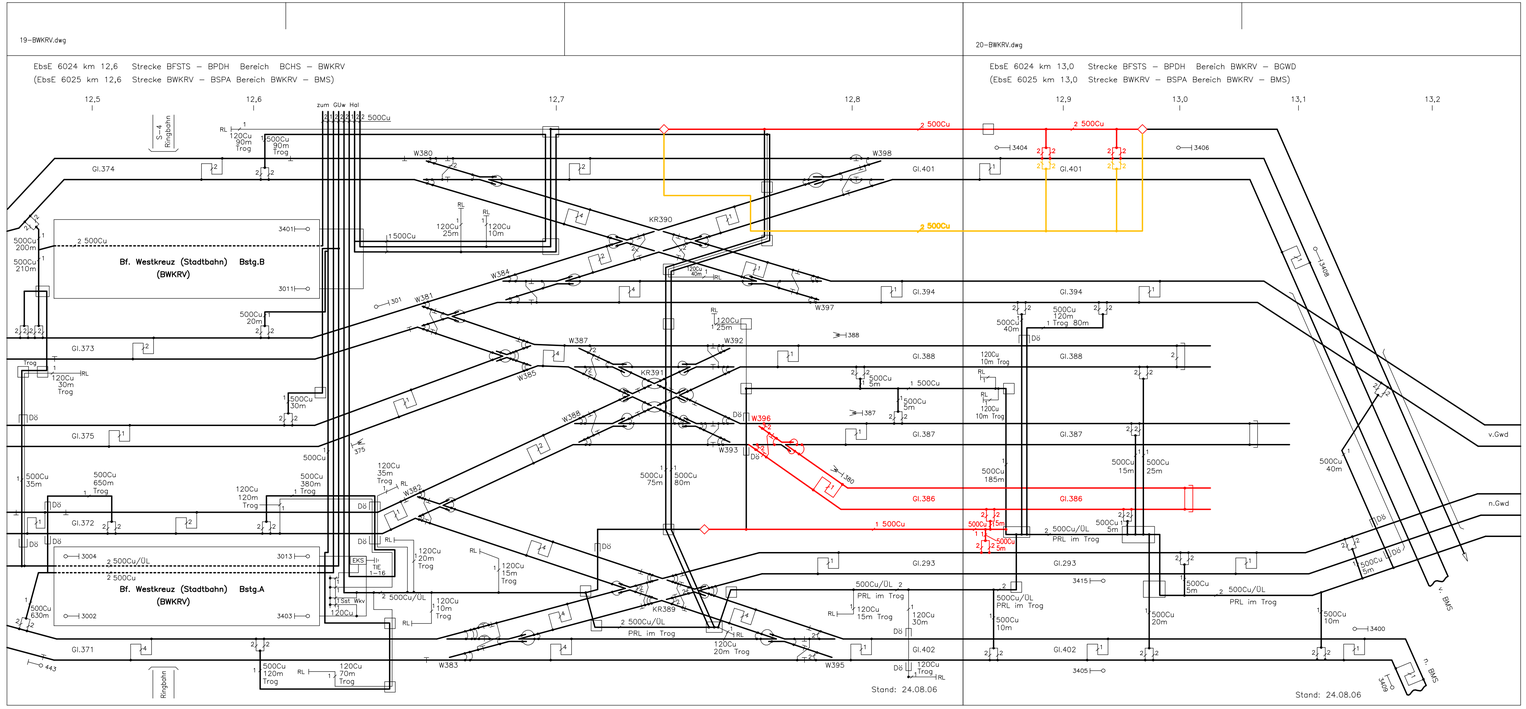

Legende:

- Bestand
- Demontage
- Neubau

	Datum	Zeichen
bearbeitet	23.06.2021	Alexander
gezeichnet	23.06.2021	Burkhardt
geprüft	23.06.2021	Grote
EP_BS_RL_Hal_012		

DB Engineering & Consulting GmbH
Part of DB E.C.O. Group
Planung I.TV-O-P-BLN
Caroline-Michaelis-Straße 5-11
10115 Berlin

DEGES im Auftrag der Autobahn GmbH des Bundes — Die Autobahn

Deutsche Einheit Fernstraßenplanungs- und -bau Gmbh
Zimmerstraße 54
10117 Berlin
Telefon (030) 202 43 - 0
Telefax (030) 202 43 - 291
www.deges.de

	Datum	Zeichen
bearbeitet	06/2021	Hazim
geprüft	06/2021	Schaefer
Projekt-Nr. VKE F03		

Nr.	Art der Änderung	Datum	Zeichen

Lagesystem	Soldner 88	Stand Kataster	09.12.2020
Höhensystem	DHHN 92	Bestandsvermessung	09.12.2020

VORENTWURF

Die Autobahn GmbH des Bundes

Straße: A 100/115 Station:

PROJIS-Nr.: _-"

Unterlage / Blatt-Nr.:
Schem. Rückleitungsplan BS Halenseebrücke
Endzustand
km 12,500 - km 13,200
Maßstab: ohne

A 100 / A 115 - Umbau AD Funkturm

A100, RF DD - Bau-km 0+000 (Betr.-km 6,091) bis Bau-km 0+871.720 (Betr.-km 7,042)
A100, RF HH - Bau-km 0+000 (Betr.-km 7,042) bis Bau-km 0+970.352 (Betr.-km 6,002)
A115 - Bau-km 0+150 (Betr.-km 26,710) bis Bau-km 1+214.220 (Betr.-km 27,924)

Aufgestellt: (Datum) DEGES	Geprüft: (Datum) DEGES .....
Kenntnisnahme: (Datum)	Genehmigt: (Datum) Autobahn GmbH des Bundes .....

Bauzustand 1

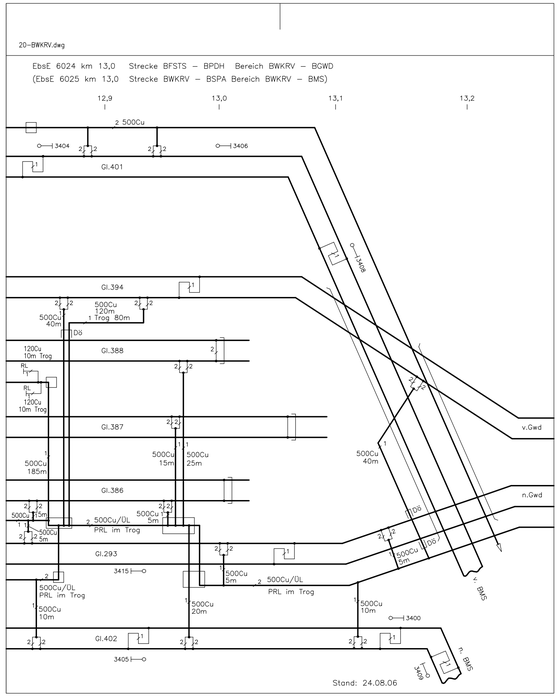

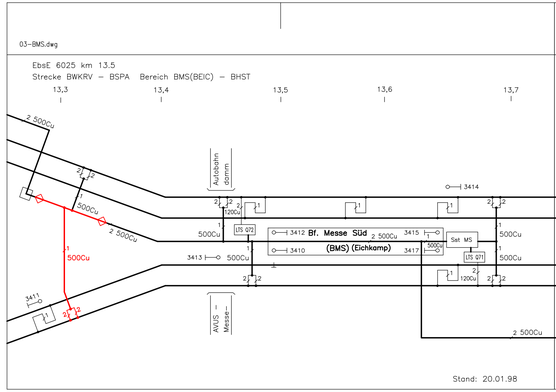

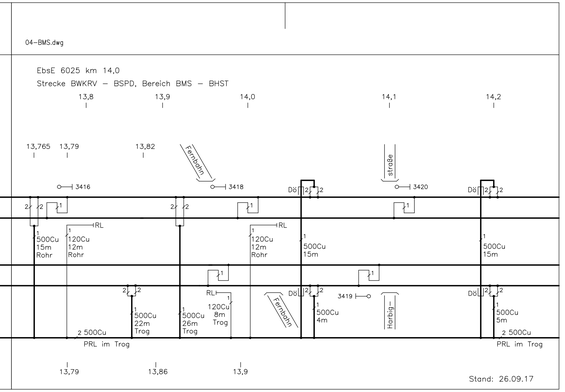

Legende:

- Bestand
- Demontage
- Neubau

DB		Datum	Zeichen
DB Engineering & Consulting GmbH Part of DB E.C.O. Group Planung I.TV-O-P-BLN Caroline-Michaelis-Straße 5-11 10115 Berlin	bearbeitet	23.06.2021	Alexander
	gezeichnet	23.06.2021	Burkhardt
	geprüft	23.06.2021	Grote
	EP_BS_RL_MES_011		

DEGES		Datum	Zeichen
Deutsche Einheit Fernstraßenplanungs- und -bau Gmbh Zimmerstraße 54 10117 Berlin Telefon (030) 202 43 - 0 Telefax (030) 202 43 - 291 www.deges.de	bearbeitet	06/2021	Hazim
	geprüft	06/2021	Schaefer
	Projekt-Nr. VKE F03		

im Auftrag der Autobahn GmbH des Bundes — Die Autobahn

Nr.	Art der Änderung	Datum	Zeichen

Lagesystem	Soldner 88	Stand Kataster	09.12.2020
Höhensystem	DHHN 92	Bestandsvermessung	09.12.2020

V O R E N T W U R F

Die Autobahn GmbH des Bundes

Straße: A 100/115 Station:

PROJIS-Nr.: _-"

Unterlage / Blatt-Nr.:
Schem. Rückleitungsplan BS Messedammbrücke
Bauzustand 1
km 12,900 - km 14,200
Maßstab: ohne

A 100 / A 115 - Umbau AD Funkturm

A100, RF DD - Bau-km 0+000 (Betr.-km 6,091) bis Bau-km 0+871,720 (Betr.-km 7,042)
A100, RF HH - Bau-km 0+000 (Betr.-km 7,042) bis Bau-km 0+970,352 (Betr.-km 6,002)
A115 - Bau-km 0+150 (Betr.-km 26,710) bis Bau-km 1+214,220 (Betr.-km 27,924)

Aufgestellt: (Datum)	Geprüft: (Datum)
DEGES	DEGES .....
Kenntnisnahme: (Datum)	Genehmigt: (Datum) Autobahn GmbH des Bundes .....

Bauzustand 2

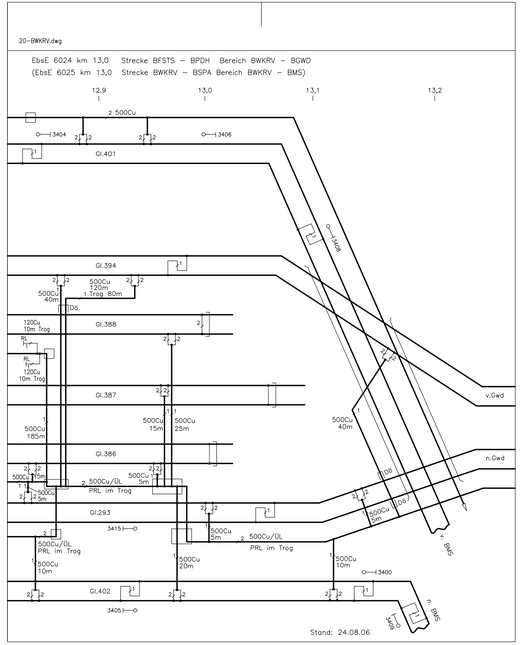

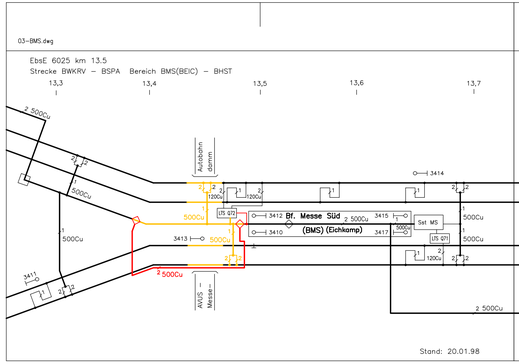

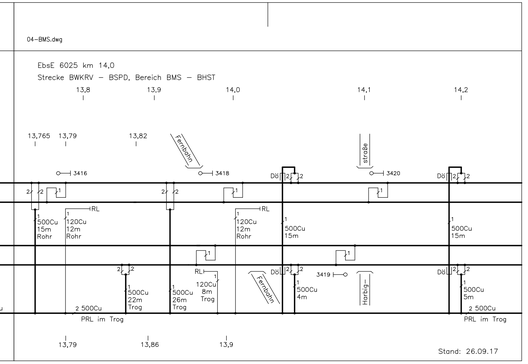

Legende:

- Bestand
- Demontage
- Neubau

		Datum	Zeichen
DB	bearbeitet	23.06.2021	Alexander
DB Engineering & Consulting GmbH Part of DB E.C.O. Group Planung I.TV-O-P-BLN Caroline-Michaelis-Straße 5-11 10115 Berlin	gezeichnet	23.06.2021	Burkhardt
	geprüft	23.06.2021	Grote
	EP_BS_RL_MES_012		

		Datum	Zeichen
DEGES im Auftrag der Autobahn GmbH des Bundes – Die Autobahn	bearbeitet	06/2021	Hazim
Deutsche Einheit Fernstraßenplanungs- und -bau Gmbh Zimmerstraße 54 10117 Berlin Telefon (030) 202 43 - 0 Telefax (030) 202 43 - 291 www.deges.de	geprüft	06/2021	Schaefer
	Projekt-Nr. VKE F03		

Nr.	Art der Änderung	Datum	Zeichen

Lagesystem	Soldner 88	Stand Kataster	09.12.2020
Höhensystem	DHHN 92	Bestandsvermessung	09.12.2020

V O R E N T W U R F

Die Autobahn GmbH des Bundes

Straße: A 100/115 Station:

PROJIS-Nr.: -.-"

Unterlage / Blatt-Nr.:
Schem. Rückleitungsplan BS
Messedammbrücke
Bauzustand 2
km 12,900 - km 14,200
Maßstab: ohne

A 100 / A 115 - Umbau AD Funkturm

A100, RF DD - Bau-km 0+000 (Betr.-km 6,091) bis Bau-km 0+871,720 (Betr.-km 7,042)
A100, RF HH - Bau-km 0+000 (Betr.-km 7,042) bis Bau-km 0+970,352 (Betr.-km 6,002)
A115 - Bau-km 0+150 (Betr.-km 26,710) bis Bau-km 1+214,220 (Betr.-km 27,924)

Aufgestellt: (Datum) DEGES	Geprüft: (Datum) DEGES .....
Kenntnisnahme: (Datum)	Genehmigt: (Datum) Autobahn GmbH des Bundes .....

Endzustand

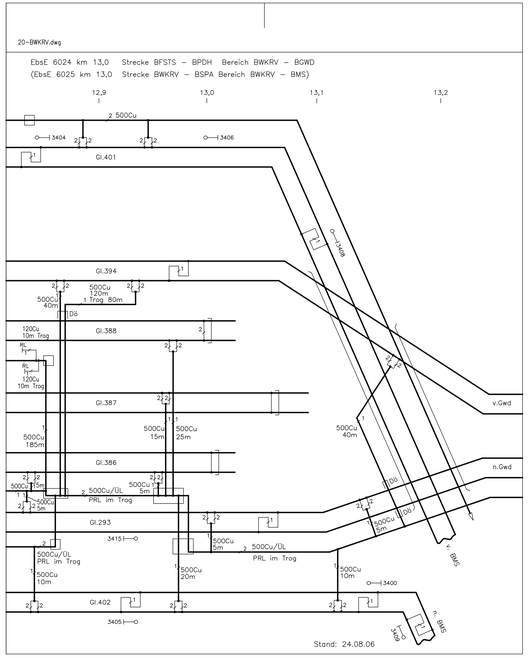

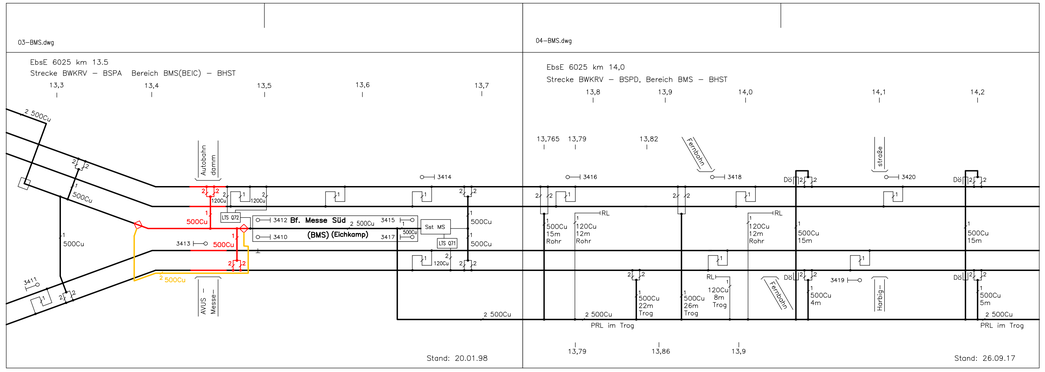

Legende:

- Bestand
- Demontage
- Neubau

	Datum	Zeichen
bearbeitet	23.06.2021	Alexander
gezeichnet	23.06.2021	Burkhardt
geprüft	23.06.2021	Grote
EP_BS_RL_MES_013		

DB Engineering & Consulting GmbH
Part of DB E.C.O. Group
Planung I.TV-O-P-BLN
Caroline-Michaelis-Straße 5-11
10115 Berlin

	Datum	Zeichen
bearbeitet	06/2021	Hazim
geprüft	06/2021	Schaefer
Projekt-Nr. VKE F03		

DEGES im Auftrag der Autobahn GmbH des Bundes
Die Autobahn
Deutsche Einheit Fernstraßenplanungs- und -bau Gmbh
Zimmerstraße 54
10117 Berlin
Telefon (030) 202 43 - 0
Telefax (030) 202 43 - 291
www.deges.de

Nr.	Art der Änderung	Datum	Zeichen

Lagesystem	Soldner 88	Stand Kataster	09.12.2020
Höhensystem	DHHN 92	Bestandsvermessung	09.12.2020

VORENTWURF

Die Autobahn GmbH des Bundes

Straße: A 100/115 Station:

PROJIS-Nr.: _-"

Unterlage / Blatt-Nr.:
Schem. Rückleitungsplan BS Messedammbrücke
Endzustand
km 12,900 - km 14,200
Maßstab: ohne

A 100 / A 115 - Umbau AD Funkturm

A100, RF DD - Bau-km 0+000 (Betr.-km 6,091) bis Bau-km 0+871,720 (Betr.-km 7,042)
A100, RF HH - Bau-km 0+000 (Betr.-km 7,042) bis Bau-km 0+970,352 (Betr.-km 6,002)
A115 - Bau-km 0+150 (Betr.-km 26,710) bis Bau-km 1+214,220 (Betr.-km 27,924)

Aufgestellt: (Datum) DEGES	Geprüft: (Datum) DEGES .....
Kenntnisnahme: (Datum)	Genehmigt: (Datum) Autobahn GmbH des Bundes .....

Bauzustand

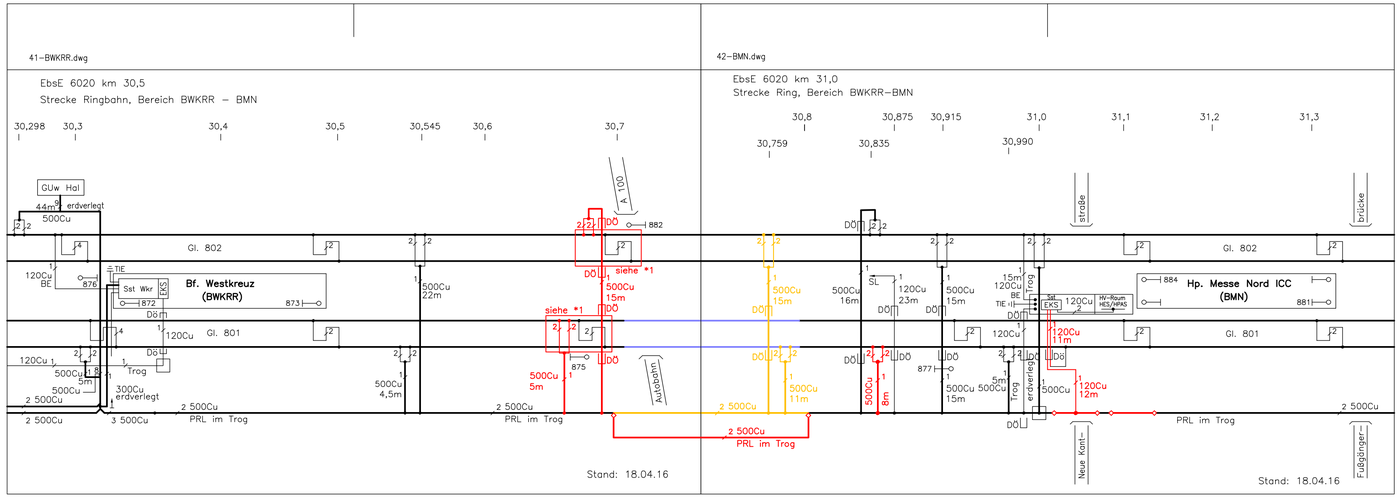

Zur Beachtung

*1: Zwischen der neu zu errichtenden Rückleitervermaschung und dem im Bestand vorhandenen FTGS-Verbinder ist der nach Richtlinie 998.0201 vorgeschriebene Mindestabstand von 20 m einzuhalten.

Legende:

- Bestand
- Demontage
- Neubau
- Aus- und Wiedereinbau

DB Engineering & Consulting GmbH
Part of DB E.C.O. Group
Planung I.TV-O-P-BLN
Caroline-Michaelis-Straße 5-11
10115 Berlin

	Datum	Zeichen
bearbeitet	23.06.2021	Alexander
gezeichnet	23.06.2021	Burkhardt
geprüft	23.06.2021	Grote

EP_BS_RL_RBB_011

DEGES im Auftrag der Autobahn GmbH des Bundes
Die Autobahn
Deutsche Einheit Fernstraßenplanungs- und -bau Gmbh
Zimmerstraße 54
10117 Berlin
Telefon (030) 202 43 - 0
Telefax (030) 202 43 - 291
www.deges.de

	Datum	Zeichen
bearbeitet	06/2021	Hazim
geprüft	06/2021	Schaefer

Projekt-Nr.
VKE F03

Nr.	Art der Änderung	Datum	Zeichen

Lagesystem	Soldner 88	Stand Kataster	09.12.2020
Höhensystem	DHHN 92	Bestandsvermessung	09.12.2020

V O R E N T W U R F

Die Autobahn GmbH des Bundes

Straße: A 100/115 Station:

PROJIS-Nr.: „-"

Unterlage / Blatt-Nr.:
Schem. Rückleitungsplan BS Ringbahnbrücke
Bauzustand
km 30,298 - km 31,300
Maßstab: ohne

A 100 / A 115 - Umbau AD Funkturm

A100, RF DD - Bau-km 0+000 (Betr.-km 6,091) bis Bau-km 0+871,720 (Betr.-km 7,042)
A100, RF HH - Bau-km 0+000 (Betr.-km 7,042) bis Bau-km 0+970,352 (Betr.-km 6,002)
A115 - Bau-km 0+150 (Betr.-km 26,710) bis Bau-km 1+214.220 (Betr.-km 27,924)

Aufgestellt: (Datum) DEGES	Geprüft: (Datum) DEGES .....
Kenntnisnahme: (Datum)	Genehmigt: (Datum) Autobahn GmbH des Bundes .....

Endzustand

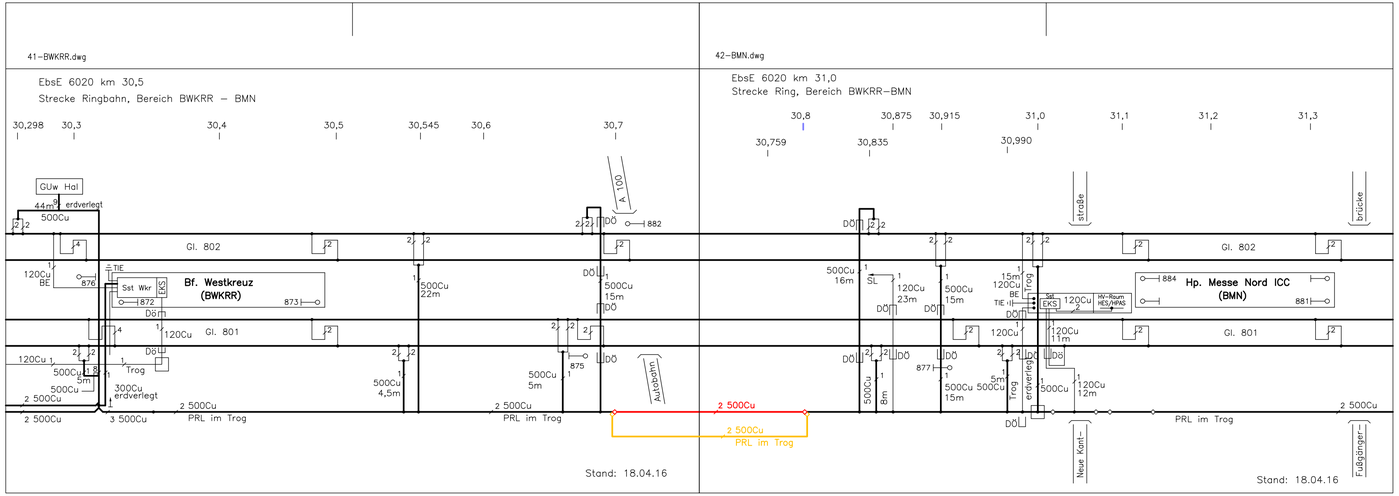

Legende:

- Bestand
- Demontage
- Neubau

DB

DB Engineering & Consulting GmbH
Part of DB E.C.O. Group
Planung I.TV-O-P-BLN
Caroline-Michaelis-Straße 5-11
10115 Berlin

	Datum	Zeichen
bearbeitet	23.06.2021	Alexander
gezeichnet	23.06.2021	Burkhardt
geprüft	23.06.2021	Grote

EP_BS_RL_RBB_012

DEGES im Auftrag der Autobahn GmbH des Bundes — Die Autobahn

Deutsche Einheit Fernstraßenplanungs- und -bau Gmbh
Zimmerstraße 54
10117 Berlin
Telefon (030) 202 43 - 0
Telefax (030) 202 43 - 291
www.deges.de

	Datum	Zeichen
bearbeitet	06/2021	Hazim
geprüft	06/2021	Schaefer

Projekt-Nr.
VKE F03

Nr.	Art der Änderung	Datum	Zeichen

Lagesystem	Soldner 88	Stand Kataster	09.12.2020
Höhensystem	DHHN 92	Bestandsvermessung	09.12.2020

V O R E N T W U R F

Die Autobahn GmbH des Bundes

Straße: A 100/115 Station:

PROJIS-Nr.: „-"

Unterlage / Blatt-Nr.:
Schem. Rückleitungsplan BS Ringbahnbrücke
Endzustand
km 30,298 - km 31,300
Maßstab: ohne

A 100 / A 115 - Umbau AD Funkturm

A100, RF DD - Bau-km 0+000 (Betr.-km 6,091) bis Bau-km 0+871,720 (Betr.-km 7,042)
A100, RF HH - Bau-km 0+000 (Betr.-km 7,042) bis Bau-km 0+970,352 (Betr.-km 6,002)
A115 - Bau-km 0+150 (Betr.-km 26,710) bis Bau-km 1+214.220 (Betr.-km 27,924)

Aufgestellt: (Datum)
DEGES
.....

Geprüft: (Datum)
DEGES
.....

Kenntnisnahme: (Datum)
.....

Genehmigt: (Datum)
Autobahn GmbH des Bundes
.....

Bauzustand 1

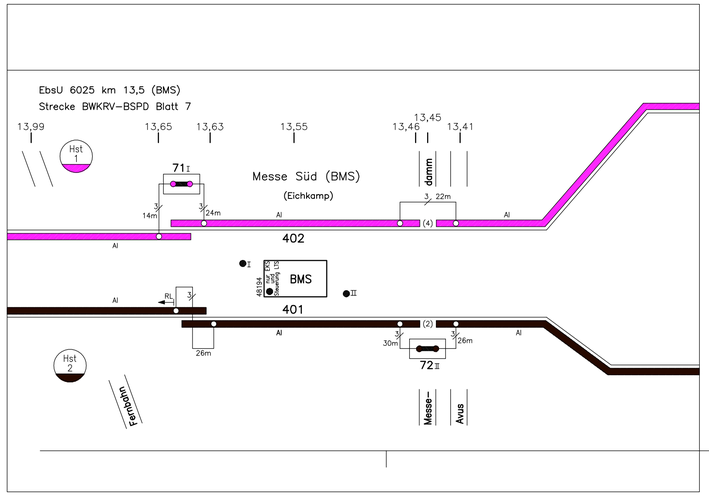

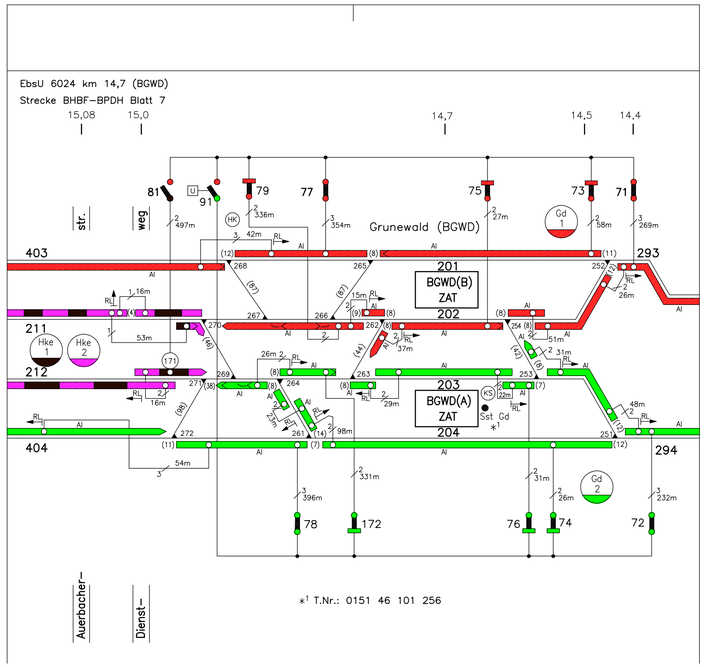

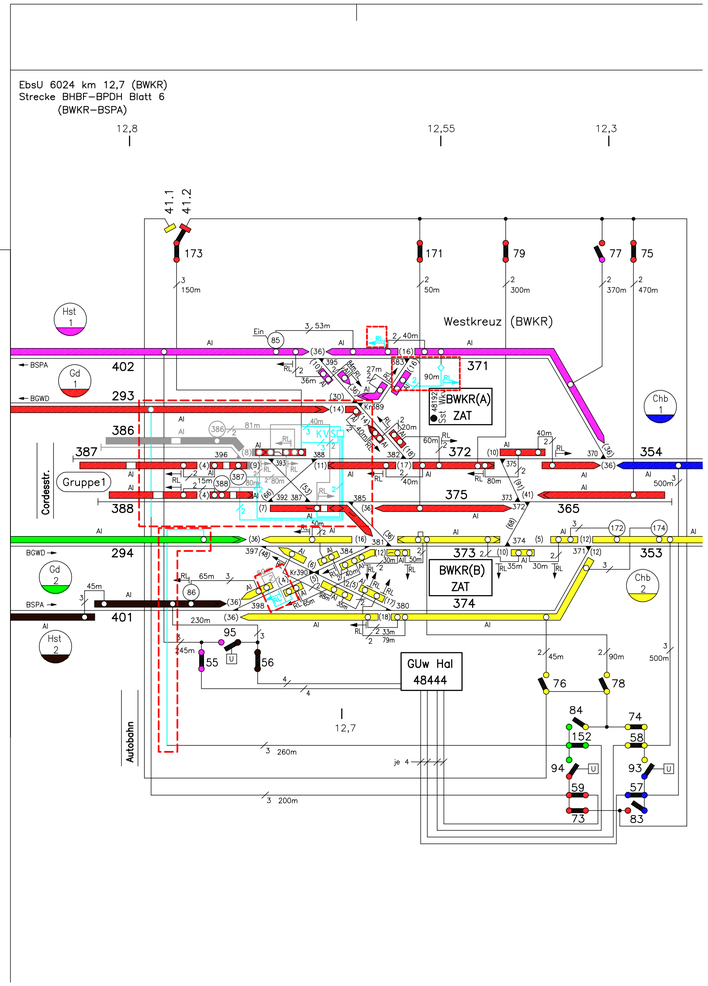

Legende:

- Umbaubereich
- Neubau
- Rückbau

		Datum	Zeichen
DB DB Engineering & Consulting GmbH Part of DB E.C.O. Group Planung I.TV-O-P-BLN Caroline-Michaelis-Straße 5-11 10115 Berlin	bearbeitet	23.06.2021	Alexander
	gezeichnet	23.06.2021	Burkhardt
	geprüft	23.06.2021	Grote
	EP_BS_SS_HAL_011		

		Datum	Zeichen
DEGES im Auftrag der Autobahn GmbH des Bundes Die Autobahn Deutsche Einheit Fernstraßenplanungs- und -bau Gmbh Zimmerstraße 54 10117 Berlin Telefon (030) 202 43 - 0 Telefax (030) 202 43 - 291 www.deges.de	bearbeitet	06/2021	Hazim
	geprüft	06/2021	Schaefer
	Projekt-Nr. VKE F03		

Nr.	Art der Änderung	Datum	Zeichen

Lagesystem	Soldner 88	Stand Kataster	09.12.2020
Höhensystem	DHHN 92	Bestandsvermessung	09.12.2020

V O R E N T W U R F

Die Autobahn GmbH des Bundes

Straße: A 100/115 Station:

PROJIS-Nr.: „-"

Unterlage / Blatt-Nr.:
Schem. Stromschienenplan BS
Halenseebrücke
Bauzustand 1
km 12,300 - km 15,800
Maßstab: ohne

A 100 / A 115 - Umbau AD Funkturm

A100, RF DD - Bau-km 0+000 (Betr.-km 6,091) bis Bau-km 0+871,720 (Betr.-km 7,042)
A100, RF HH - Bau-km 0+000 (Betr.-km 7,042) bis Bau-km 0+970,352 (Betr.-km 6,002)
A115 - Bau-km 0+150 (Betr.-km 26,710) bis Bau-km 1+214,220 (Betr.-km 27,924)

Aufgestellt: (Datum) DEGES	Geprüft: (Datum) DEGES .....
Kenntnisnahme: (Datum)	Genehmigt: (Datum) Autobahn GmbH des Bundes .....

Abbriss 1

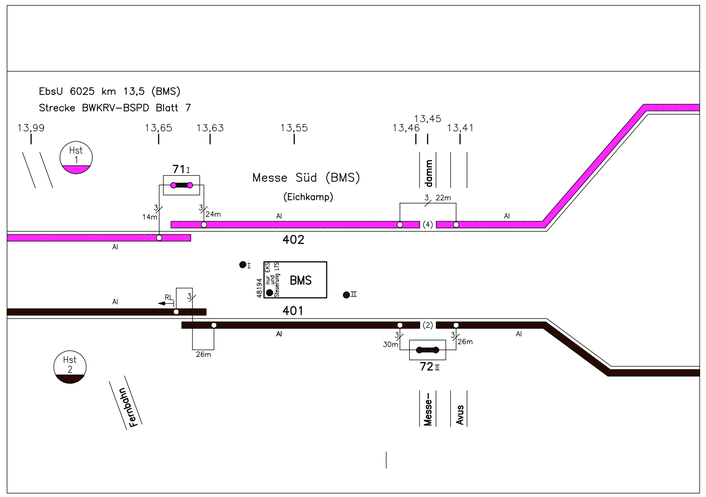

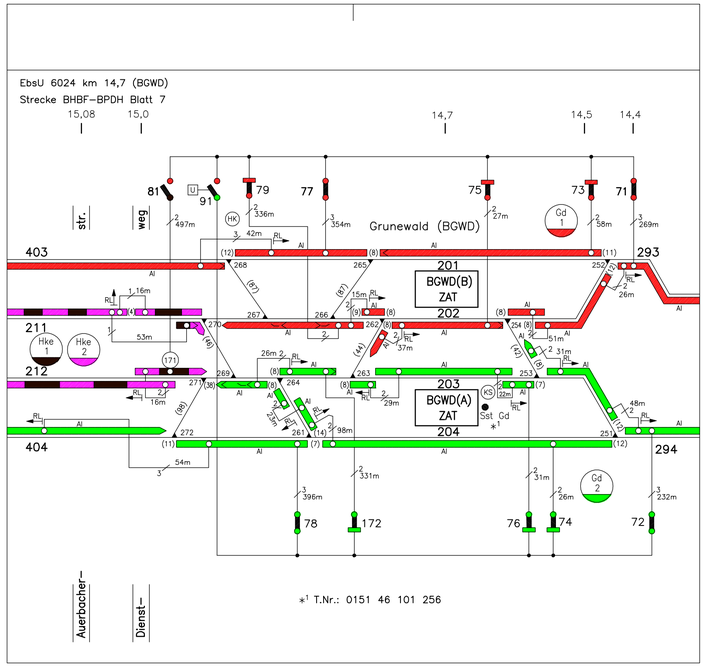

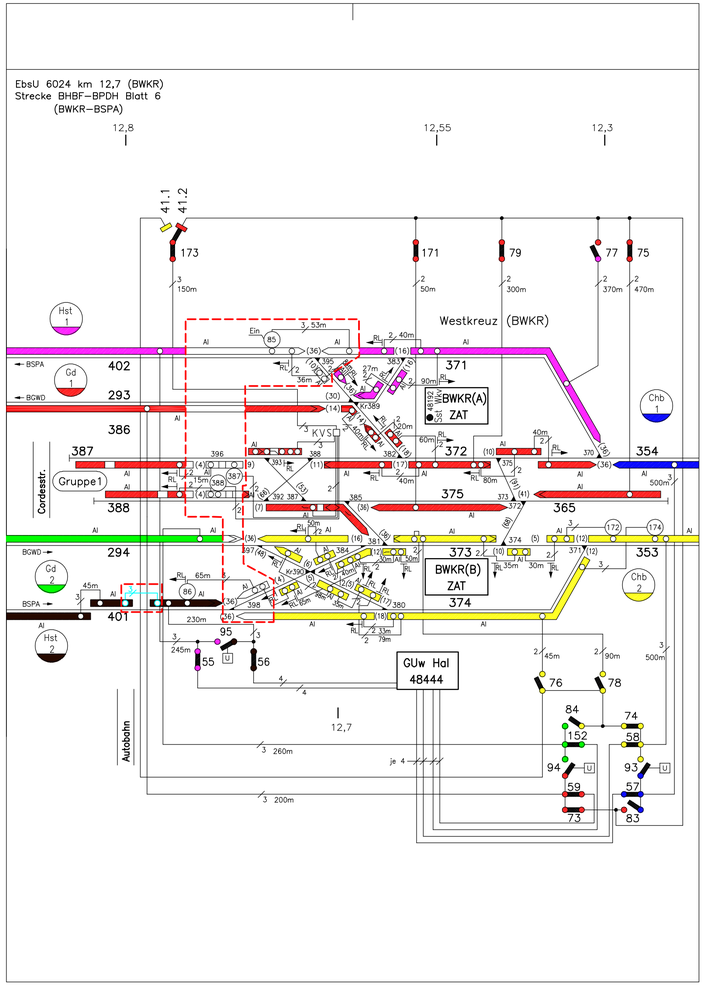

Legende:

- Umbaubereich
- Neubau
- Rückbau

		Datum	Zeichen
DB Engineering & Consulting GmbH Part of DB E.C.O. Group Planung I.TV-O-P-BLN Caroline-Michaelis-Straße 5-11 10115 Berlin	bearbeitet	23.06.2021	Alexander
	gezeichnet	23.06.2021	Burkhardt
	geprüft	23.06.2021	Grote
	EP_BS_SS_HAL_012		

		Datum	Zeichen
DEGES im Auftrag der Autobahn GmbH des Bundes Die Autobahn Deutsche Einheit Fernstraßenplanungs- und -bau Gmbh Zimmerstraße 54 10117 Berlin Telefon (030) 202 43 - 0 Telefax (030) 202 43 - 291 www.deges.de	bearbeitet	06/2021	Hazim
	geprüft	06/2021	Schaefer
	Projekt-Nr. VKE F03		

Nr.	Art der Änderung	Datum	Zeichen

Lagesystem	Soldner 88	Stand Kataster	09.12.2020
Höhensystem	DHHN 92	Bestandsvermessung	09.12.2020

V O R E N T W U R F

Die Autobahn GmbH des Bundes

Straße: A 100/115 Station:

PROJIS-Nr.: „-"

Unterlage / Blatt-Nr.:
Schem. Stromschienenplan BS Halenseebrücke
Bauzustand 2.1
km 12,300 - km 15,800
Maßstab: ohne

A 100 / A 115 - Umbau AD Funkturm

A100, RF DD - Bau-km 0+000 (Betr.-km 6,091) bis Bau-km 0+871,720 (Betr.-km 7,042)
A100, RF HH - Bau-km 0+000 (Betr.-km 7,042) bis Bau-km 0+970,352 (Betr.-km 6,002)
A115 - Bau-km 0+150 (Betr.-km 26,710) bis Bau-km 1+214,220 (Betr.-km 27,924)

Aufgestellt: (Datum) DEGES	Geprüft: (Datum) DEGES .....
Kenntnisnahme: (Datum)	Genehmigt: (Datum) Autobahn GmbH des Bundes .....

Bauzustand 3

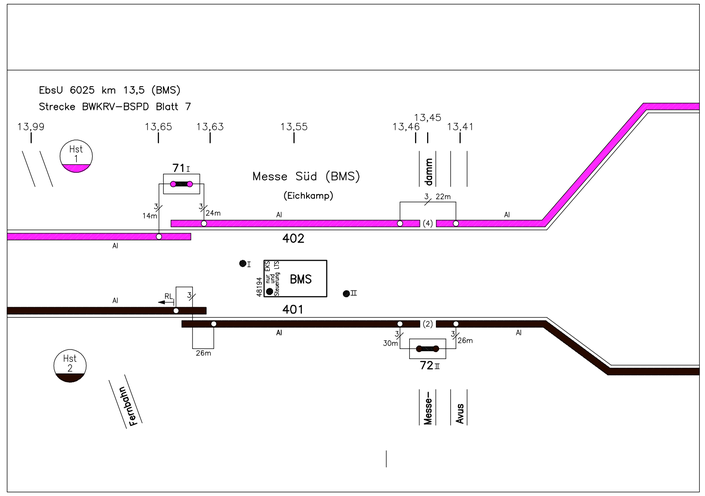

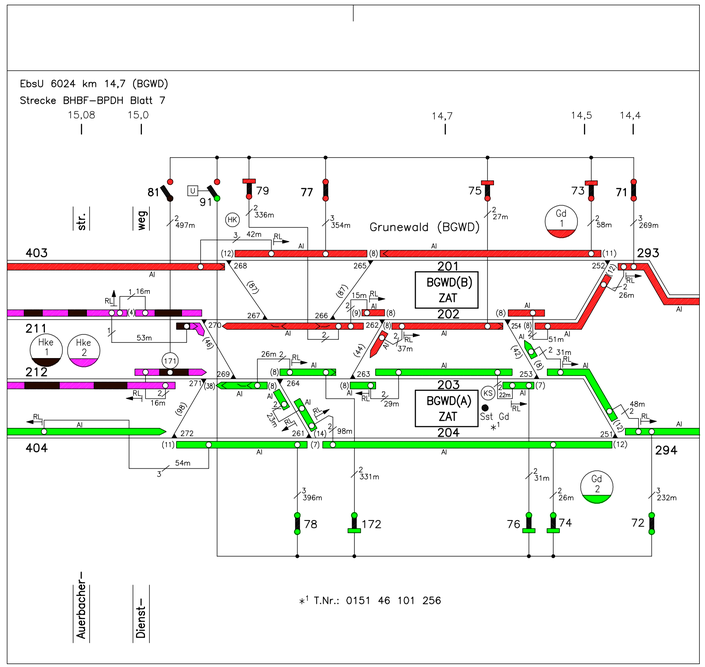

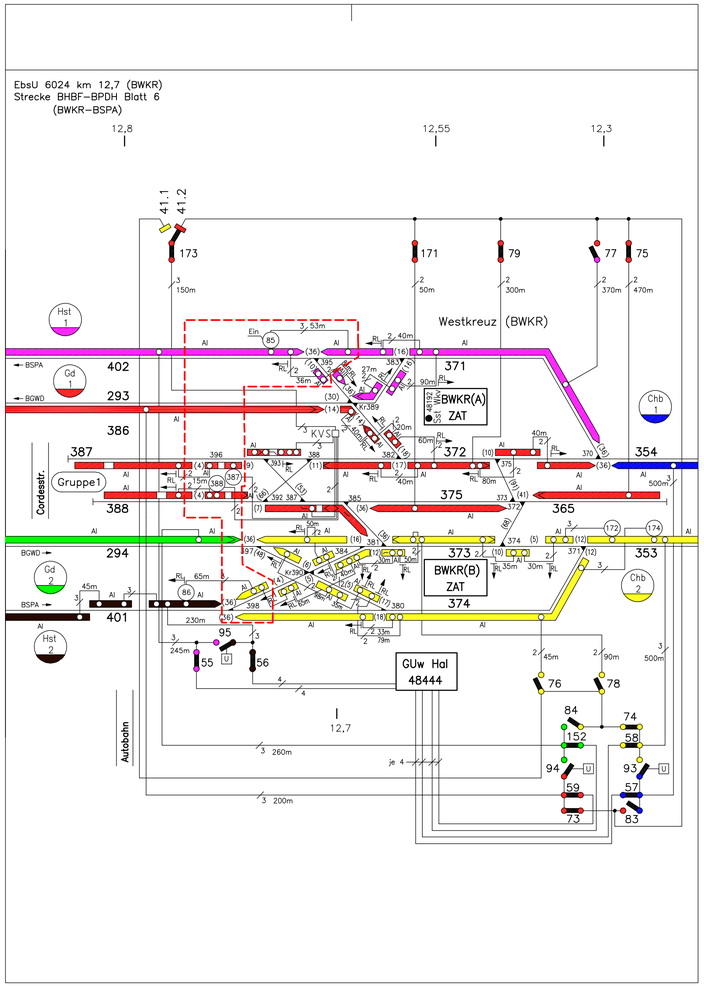

Legende:

- Umbaubereich
- Neubau
- Rückbau

		Datum	Zeichen
DB DB Engineering & Consulting GmbH Part of DB E.C.O. Group Planung I.TV-O-P-BLN Caroline-Michaelis-Straße 5-11 10115 Berlin	bearbeitet	23.06.2021	Alexander
	gezeichnet	23.06.2021	Burkhardt
	geprüft	23.06.2021	Grote
	EP_BS_SS_HAL_013		

		Datum	Zeichen
DEGES im Auftrag der Autobahn GmbH des Bundes — Die Autobahn Deutsche Einheit Fernstraßenplanungs- und -bau Gmbh Zimmerstraße 54 10117 Berlin Telefon (030) 202 43 - 0 Telefax (030) 202 43 - 291 www.deges.de	bearbeitet	06/2021	Hazim
	geprüft	06/2021	Schaefer
	Projekt-Nr. VKE F03		

Nr.	Art der Änderung	Datum	Zeichen

Lagesystem	Soldner 88	Stand Kataster	09.12.2020
Höhensystem	DHHN 92	Bestandsvermessung	09.12.2020

V O R E N T W U R F

Die Autobahn GmbH des Bundes

Straße: A 100/115 Station:

PROJIS-Nr.: „-"

Unterlage / Blatt-Nr.:
Schem. Stromschienenplan BS
Halenseebrücke
Bauzustand 2.2
km 12,300 - km 15,800
Maßstab: ohne

A 100 / A 115 - Umbau AD Funkturm

A100, RF DD - Bau-km 0+000 (Betr.-km 6,091) bis Bau-km 0+871,720 (Betr.-km 7,042)
A100, RF HH - Bau-km 0+000 (Betr.-km 7,042) bis Bau-km 0+970,352 (Betr.-km 6,002)
A115 - Bau-km 0+150 (Betr.-km 26,710) bis Bau-km 1+214,220 (Betr.-km 27,924)

Aufgestellt: (Datum) DEGES	Geprüft: (Datum) DEGES .....
Kenntnisnahme: (Datum)	Genehmigt: (Datum) Autobahn GmbH des Bundes .....

Bauzustand 2

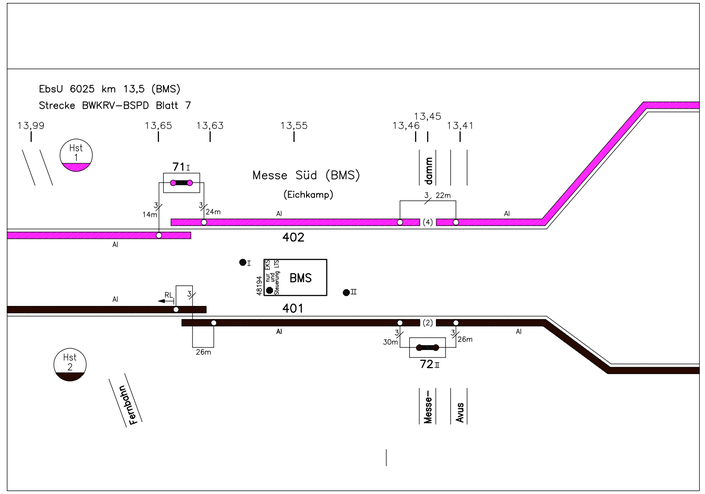

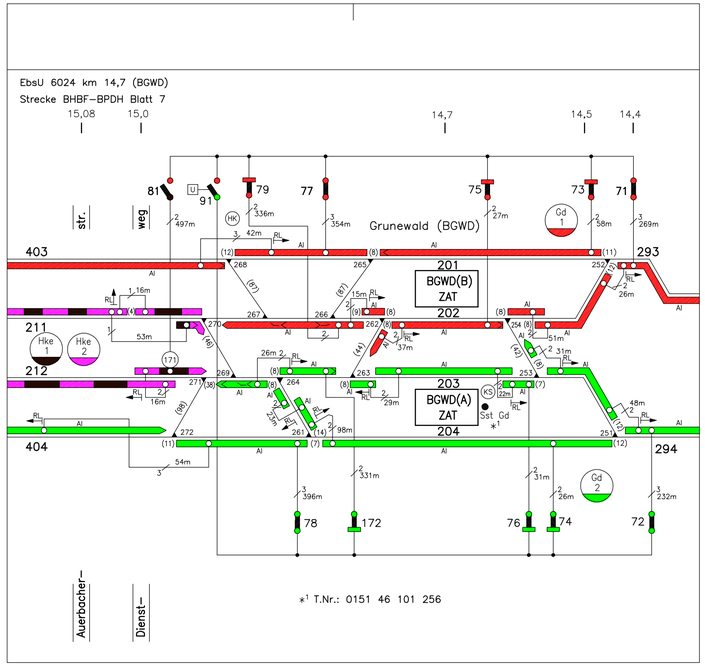

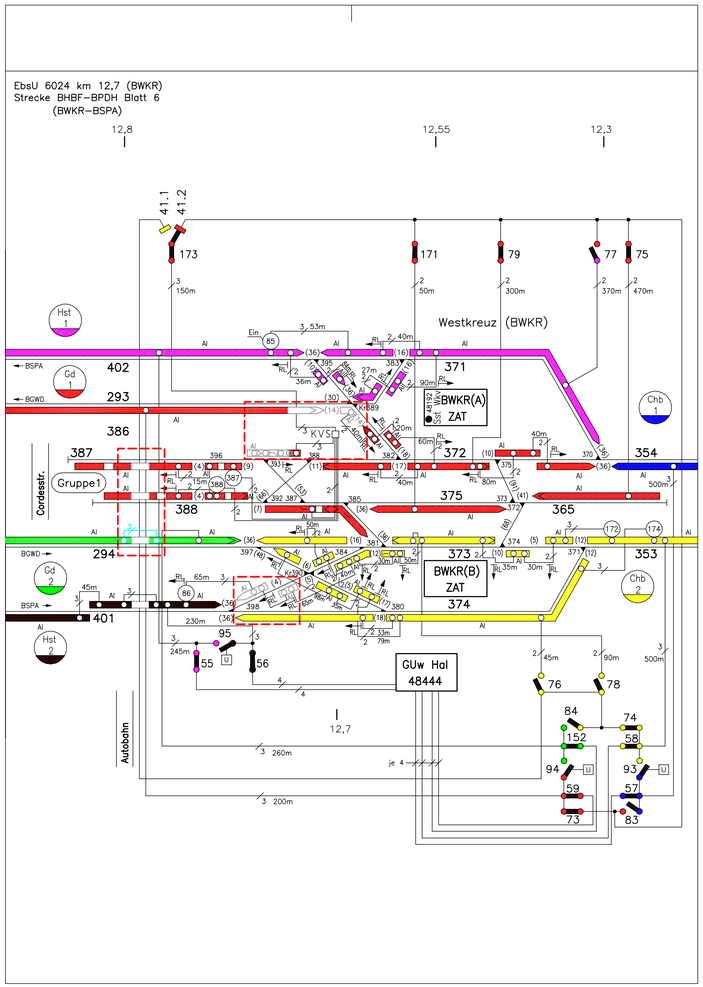

Legende:

- Umbaubereich
- Neubau
- Rückbau

		Datum	Zeichen
DB DB Engineering & Consulting GmbH Part of DE.C.O. Group Planung I.TV-O-P-BLN Caroline-Michaelis-Straße 5-11 10115 Berlin	bearbeitet	23.06.2021	Alexander
	gezeichnet	23.06.2021	Burkhardt
	geprüft	23.06.2021	Grote
	EP_BS_SS_HAL_014		

		Datum	Zeichen
DEGES im Auftrag der Autobahn GmbH des Bundes Die Autobahn Deutsche Einheit Fernstraßenplanungs- und -bau Gmbh Zimmerstraße 54 10117 Berlin Telefon (030) 202 43 - 0 Telefax (030) 202 43 - 291 www.deges.de	bearbeitet	06/2021	Hazim
	geprüft	06/2021	Schaefer
	Projekt-Nr. VKE F03		

Nr.	Art der Änderung	Datum	Zeichen

Lagesystem	Soldner 88	Stand Kataster	09.12.2020
Höhensystem	DHHN 92	Bestandsvermessung	09.12.2020

V O R E N T W U R F

Die Autobahn GmbH des Bundes

Straße: A 100/115 Station:

PROJIS-Nr.: „-"

Unterlage / Blatt-Nr.:
Schem. Stromschienenplan BS
Halenseebrücke
Bauzustand 3
km 12,300 - km 15,800
Maßstab: ohne

A 100 / A 115 - Umbau AD Funkturm

A100, RF DD - Bau-km 0+000 (Betr.-km 6,091) bis Bau-km 0+871,720 (Betr.-km 7,042)
A100, RF HH - Bau-km 0+000 (Betr.-km 7,042) bis Bau-km 0+970,352 (Betr.-km 6,002)
A115 - Bau-km 0+150 (Betr.-km 26,710) bis Bau-km 1+214,220 (Betr.-km 27,924)

Aufgestellt: (Datum) DEGES	Geprüft: (Datum) DEGES .....
Kenntnisnahme: (Datum)	Genehmigt: (Datum) Autobahn GmbH des Bundes .....

Abbriss 2

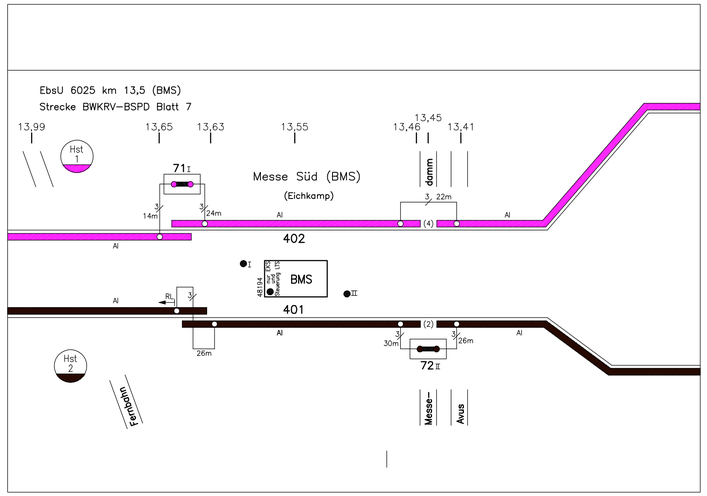

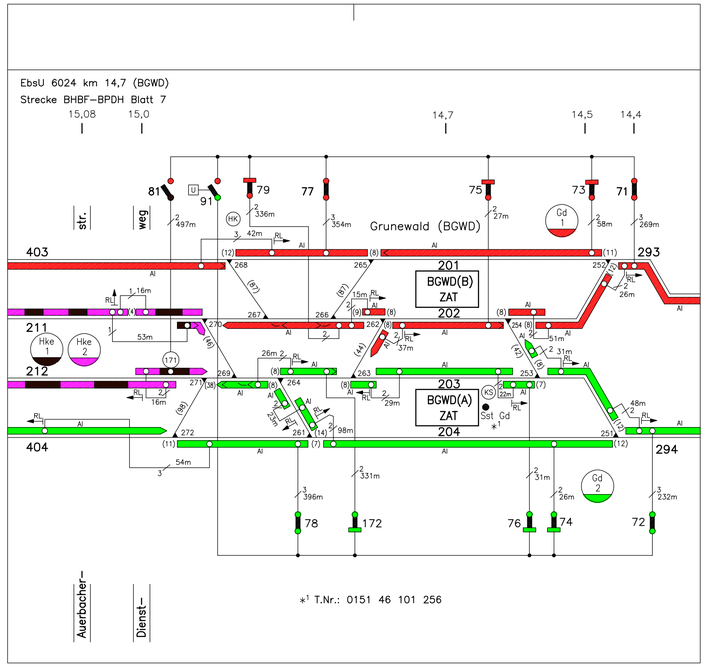

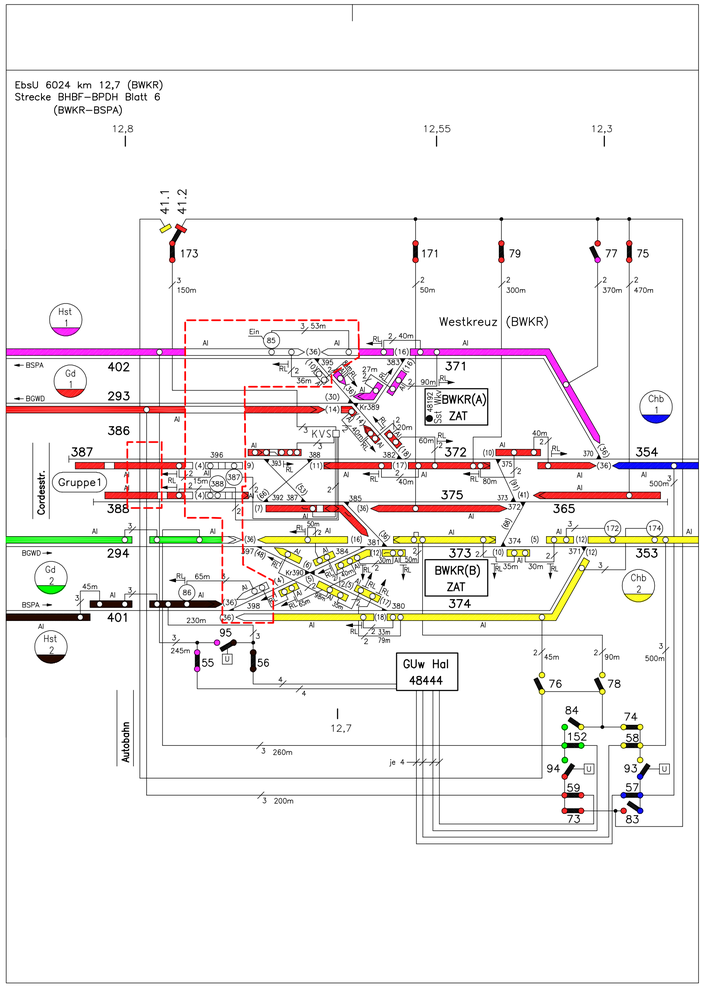

Legende:

- Umbaubereich
- Neubau
- Rückbau

DB

DB Engineering & Consulting GmbH
Part of DB E.C.O. Group
Planung I.TV-O-P-BLN
Caroline-Michaelis-Straße 5-11
10115 Berlin

	Datum	Zeichen
bearbeitet	23.06.2021	Alexander
gezeichnet	23.06.2021	Burkhardt
geprüft	23.06.2021	Grote
EP_BS_SS_HAL_015		

DEGES im Auftrag der Autobahn GmbH des Bundes — Die Autobahn

Deutsche Einheit Fernstraßenplanungs- und -bau Gmbh
Zimmerstraße 54
10117 Berlin
Telefon (030) 202 43 - 0
Telefax (030) 202 43 - 291
www.deges.de

	Datum	Zeichen
bearbeitet	06/2021	Hazim
geprüft	06/2021	Schaefer
Projekt-Nr. VKE F03		

Nr.	Art der Änderung	Datum	Zeichen

Lagesystem	Soldner 88	Stand Kataster	09.12.2020
Höhensystem	DHHN 92	Bestandsvermessung	09.12.2020

VORENTWURF

Die Autobahn GmbH des Bundes

Straße: A 100/115 Station:

PROJIS-Nr.: „-"

Unterlage / Blatt-Nr.:
Schem. Stromschienenplan BS
Halenseebrücke
Bauzustand 4.1
km 12,300 - km 15,800
Maßstab: ohne

A 100 / A 115 - Umbau AD Funkturm

A100, RF DD - Bau-km 0+000 (Betr.-km 6,091) bis Bau-km 0+871,720 (Betr.-km 7,042)
A100, RF HH - Bau-km 0+000 (Betr.-km 7,042) bis Bau-km 0+970,352 (Betr.-km 6,002)
A115 - Bau-km 0+150 (Betr.-km 26,710) bis Bau-km 1+214,220 (Betr.-km 27,924)

Aufgestellt: (Datum) DEGES	Geprüft: (Datum) DEGES .....
Kenntnisnahme: (Datum)	Genehmigt: (Datum) Autobahn GmbH des Bundes .....

Bauzustand 3

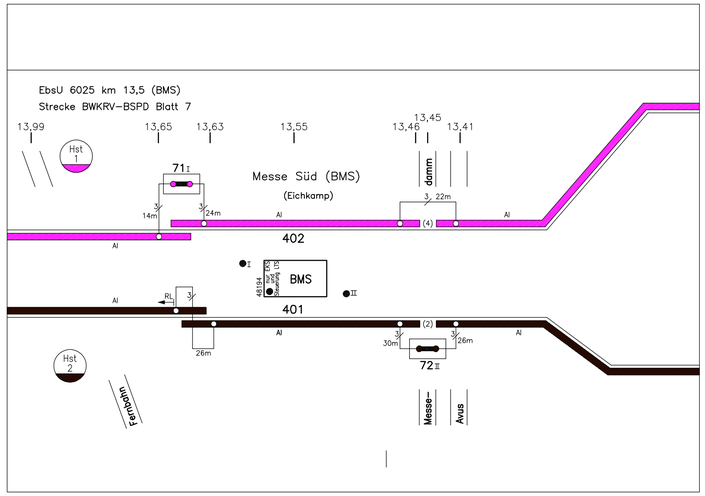

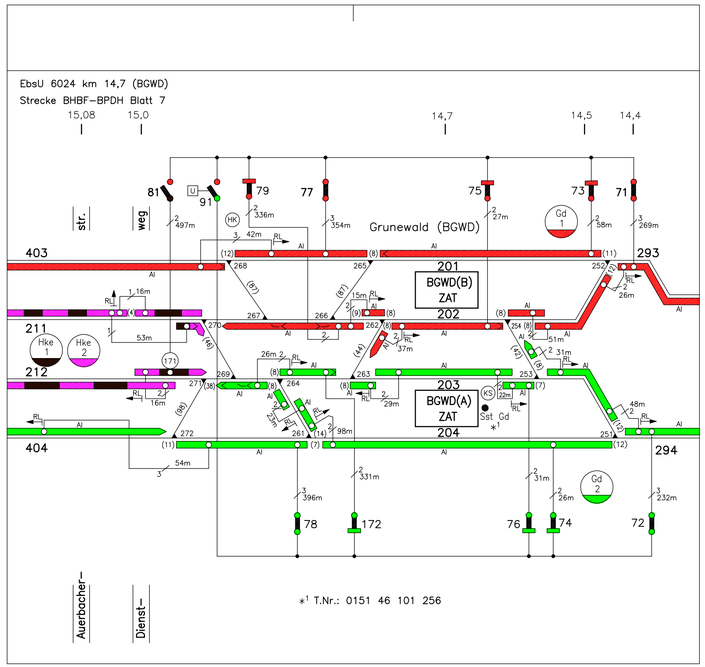

*1 T.Nr.: 0151 46 101 256

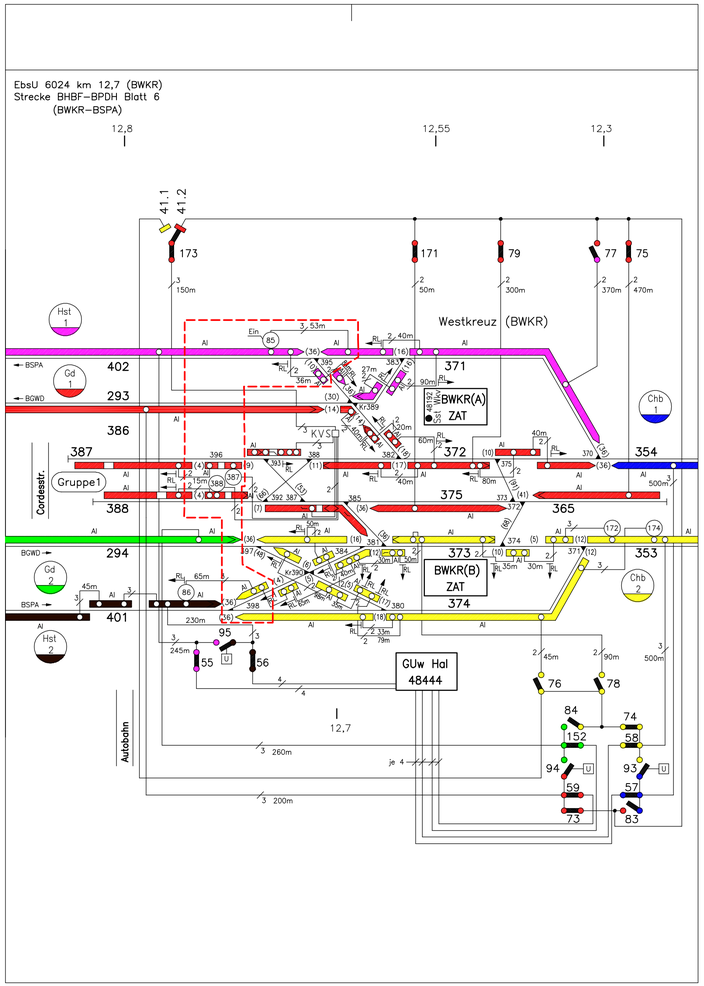

Legende:

- Umbaubereich
- Neubau
- Rückbau

		Datum	Zeichen
DB	bearbeitet	23.06.2021	Alexander
DB Engineering & Consulting GmbH Part of DB E.C.O. Group Planung I.TV-O-P-BLN Caroline-Michaelis-Straße 5-11 10115 Berlin	gezeichnet	23.06.2021	Burkhardt
	geprüft	23.06.2021	Grote
	EP_BS_SS_HAL_016		

		Datum	Zeichen
DEGES im Auftrag der Autobahn GmbH des Bundes — Die Autobahn	bearbeitet	06/2021	Hazim
Deutsche Einheit Fernstraßenplanungs- und -bau Gmbh Zimmerstraße 54 10117 Berlin Telefon (030) 202 43 - 0 Telefax (030) 202 43 - 291 www.deges.de	geprüft	06/2021	Schaefer
	Projekt-Nr. VKE F03		

Nr.	Art der Änderung	Datum	Zeichen

Lagesystem	Soldner 88	Stand Kataster	09.12.2020
Höhensystem	DHHN 92	Bestandsvermessung	09.12.2020

V O R E N T W U R F

Die Autobahn GmbH des Bundes

Straße: A 100/115 Station:

PROJIS-Nr.: „-"

Unterlage / Blatt-Nr.:
Schem. Stromschienenplan BS
Halenseebrücke
Bauzustand 4.2
km 12,300 - km 15,800
Maßstab: ohne

A 100 / A 115 - Umbau AD Funkturm

A100, RF DD - Bau-km 0+000 (Betr.-km 6,091) bis Bau-km 0+871.720 (Betr.-km 7,042)
A100, RF HH - Bau-km 0+000 (Betr.-km 7,042) bis Bau-km 0+970.352 (Betr.-km 6,002)
A115 - Bau-km 0+150 (Betr.-km 26,710) bis Bau-km 1+214.220 (Betr.-km 27,924)

Aufgestellt: (Datum) DEGES	Geprüft: (Datum) DEGES .....
Kenntnisnahme: (Datum)	Genehmigt: (Datum) Autobahn GmbH des Bundes .....

Bauzustand 4

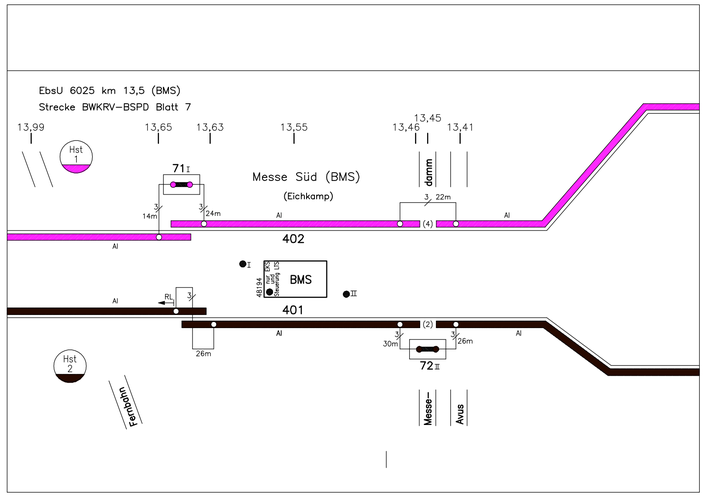

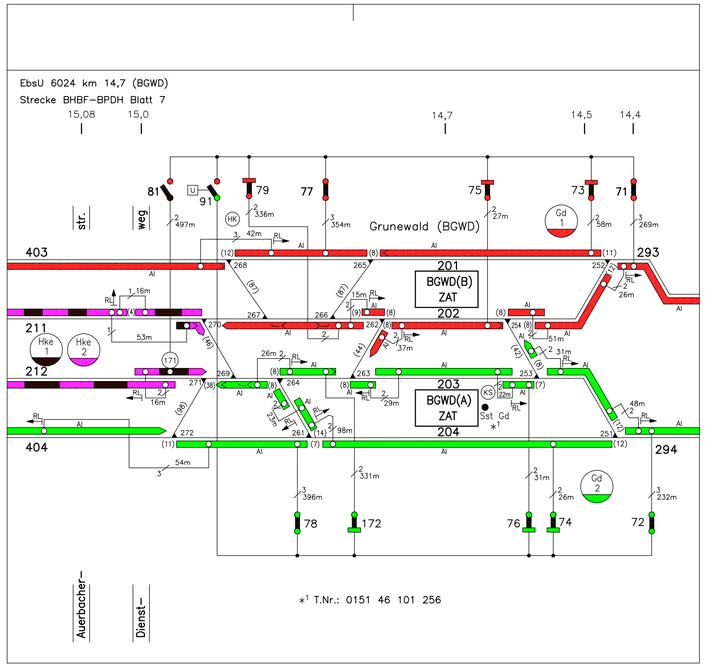

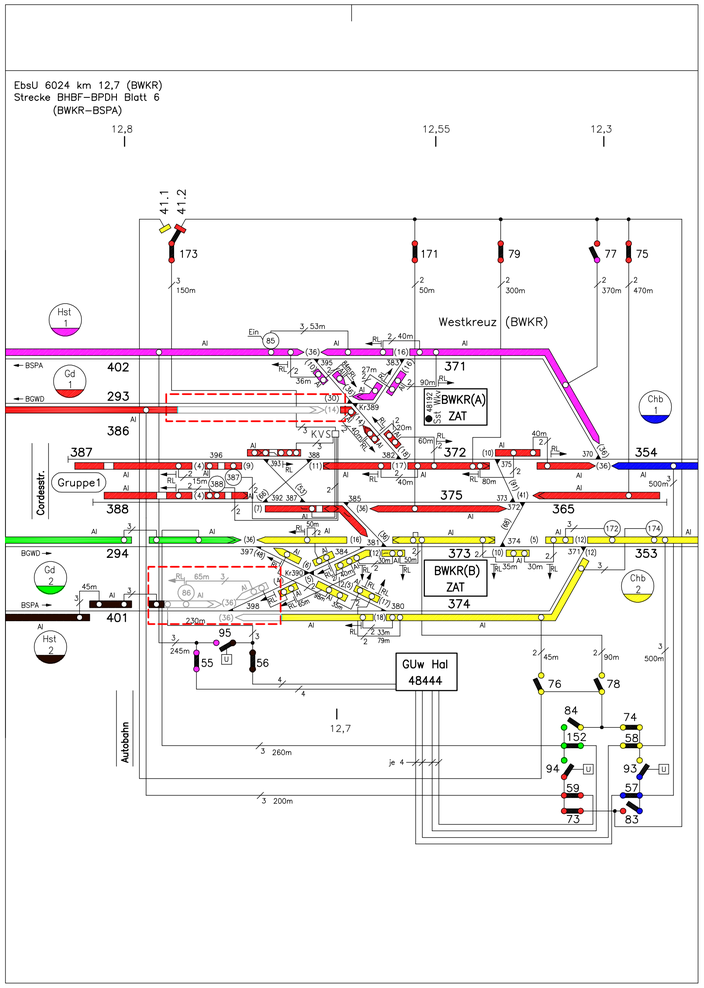

Legende:

- Umbaubereich
- Neubau
- Rückbau

		Datum	Zeichen
DB DB Engineering & Consulting GmbH Part of DB E.C.O. Group Planung I.TV-O-P-BLN Caroline-Michaelis-Straße 5-11 10115 Berlin	bearbeitet	23.06.2021	Alexander
	gezeichnet	23.06.2021	Burkhardt
	geprüft	23.06.2021	Grote
	EP_BS_SS_HAL_017		

		Datum	Zeichen
DEGES im Auftrag der Autobahn GmbH des Bundes Die Autobahn Deutsche Einheit Fernstraßenplanungs- und -bau Gmbh Zimmerstraße 54 10117 Berlin Telefon (030) 202 43 - 0 Telefax (030) 202 43 - 291 www.deges.de	bearbeitet	06/2021	Hazim
	geprüft	06/2021	Schaefer
	Projekt-Nr. VKE F03		

Nr.	Art der Änderung	Datum	Zeichen

Lagesystem	Soldner 88	Stand Kataster	09.12.2020
Höhensystem	DHHN 92	Bestandsvermessung	09.12.2020

VORENTWURF

Die Autobahn GmbH des Bundes

Straße: A 100/115 Station:

PROJIS-Nr.: „-"

Unterlage / Blatt-Nr.:
Schem. Stromschienenplan BS
Halenseebrücke
Bauzustand 5.1
km 12,300 - km 15,800
Maßstab: ohne

A 100 / A 115 - Umbau AD Funkturm

A100, RF DD - Bau-km 0+000 (Betr.-km 6,091) bis Bau-km 0+871,720 (Betr.-km 7,042)
A100, RF HH - Bau-km 0+000 (Betr.-km 7,042) bis Bau-km 0+970,352 (Betr.-km 6,002)
A115 - Bau-km 0+150 (Betr.-km 26,710) bis Bau-km 1+214,220 (Betr.-km 27,924)

Aufgestellt: (Datum) DEGES	Geprüft: (Datum) DEGES .....
Kenntnisnahme: (Datum)	Genehmigt: (Datum) Autobahn GmbH des Bundes .....

Bauzustand 5

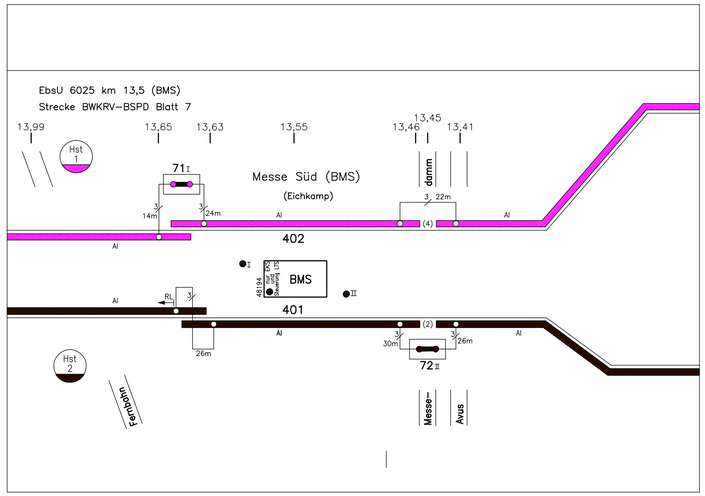

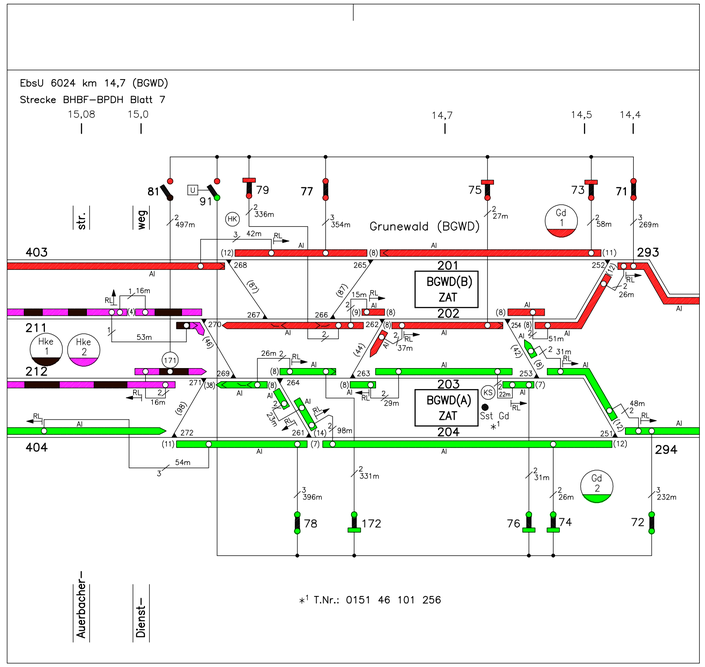

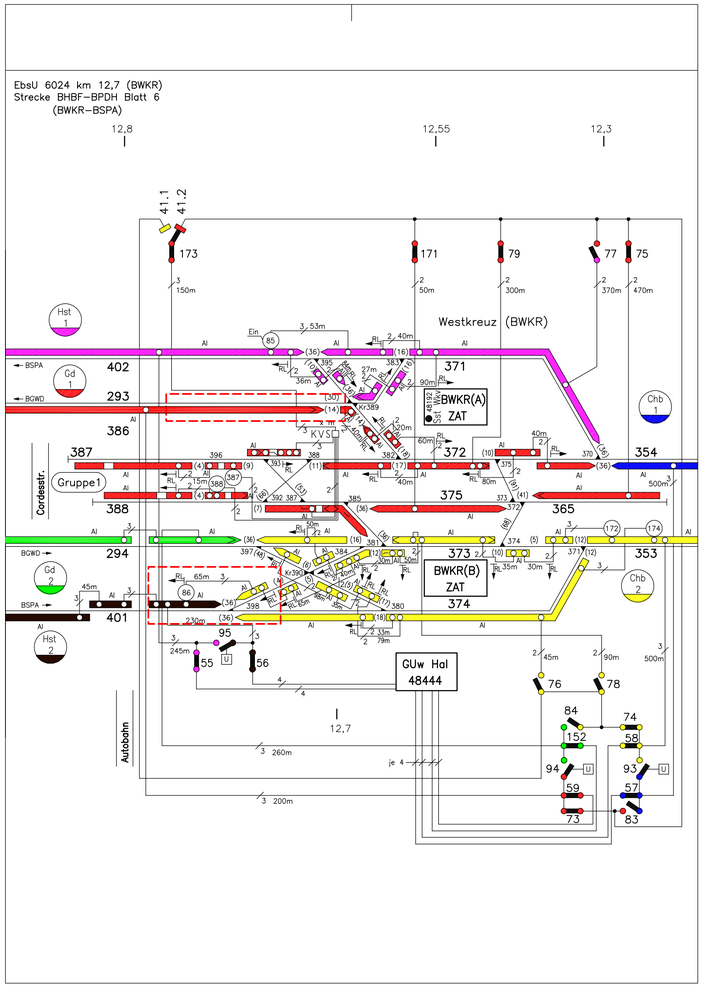

Legende:

- Umbaubereich
- Neubau
- Rückbau

DB Engineering & Consulting GmbH
Part of DB E.C.O. Group
Planung I.TV-O-P-BLN
Caroline-Michaelis-Straße 5-11
10115 Berlin

	Datum	Zeichen
bearbeitet	23.06.2021	Alexander
gezeichnet	23.06.2021	Burkhardt
geprüft	23.06.2021	Grote

EP_BS_SS_HAL_018

DEGES im Auftrag der Autobahn GmbH des Bundes — Die Autobahn

Deutsche Einheit Fernstraßenplanungs- und -bau Gmbh
Zimmerstraße 54
10117 Berlin
Telefon (030) 202 43 - 0
Telefax (030) 202 43 - 291
www.deges.de

	Datum	Zeichen
bearbeitet	06/2021	Hazim
geprüft	06/2021	Schaefer

Projekt-Nr. VKE F03

Nr.	Art der Änderung	Datum	Zeichen

Lagesystem	Soldner 88	Stand Kataster	09.12.2020
Höhensystem	DHHN 92	Bestandsvermessung	09.12.2020

VORENTWURF

Die Autobahn GmbH des Bundes

Straße: A 100/115 Station:

PROJIS-Nr.: „-"

Unterlage / Blatt-Nr.:
Schem. Stromschienenplan BS Halenseebrücke
Bauzustand 5.2
km 12,300 - km 15,800
Maßstab: ohne

A 100 / A 115 - Umbau AD Funkturm

A100, RF DD - Bau-km 0+000 (Betr.-km 6,091) bis Bau-km 0+871.720 (Betr.-km 7,042)
A100, RF HH - Bau-km 0+000 (Betr.-km 7,042) bis Bau-km 0+970.352 (Betr.-km 6,002)
A115 - Bau-km 0+150 (Betr.-km 26,710) bis Bau-km 1+214.220 (Betr.-km 27,924)

Aufgestellt: (Datum)
DEGES
.....

Geprüft: (Datum)
DEGES
.....

Kenntnisnahme: (Datum)
.....

Genehmigt: (Datum)
Autobahn GmbH des Bundes
.....

Endzustand

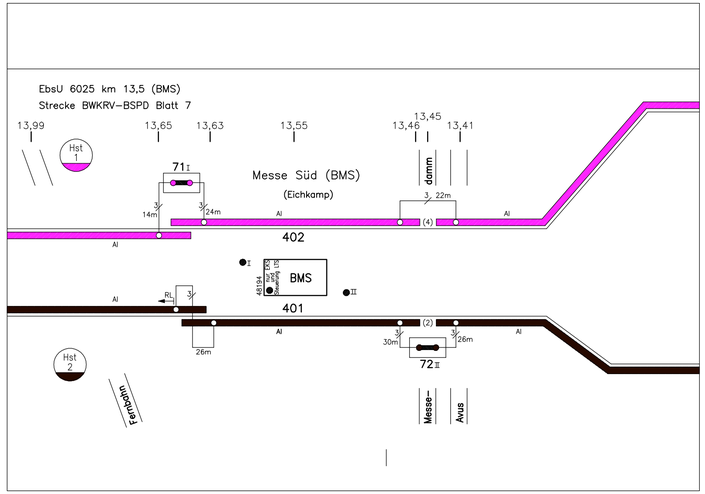

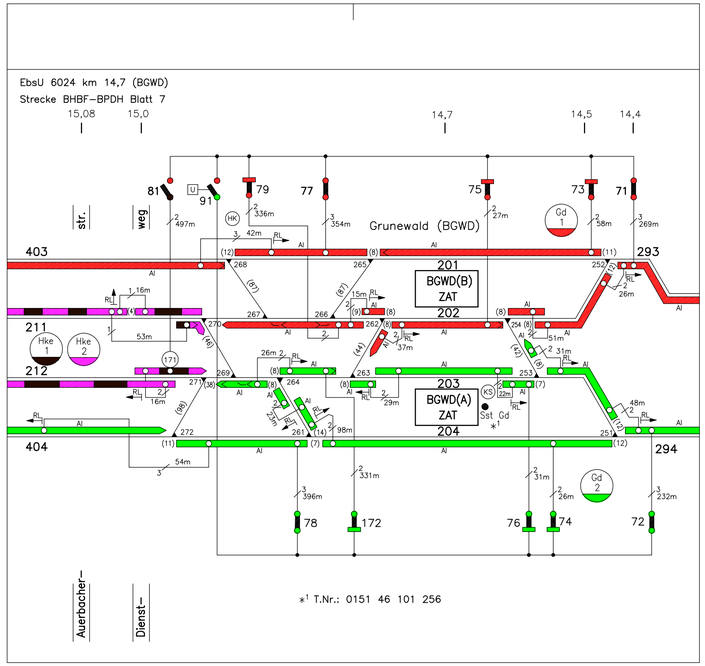

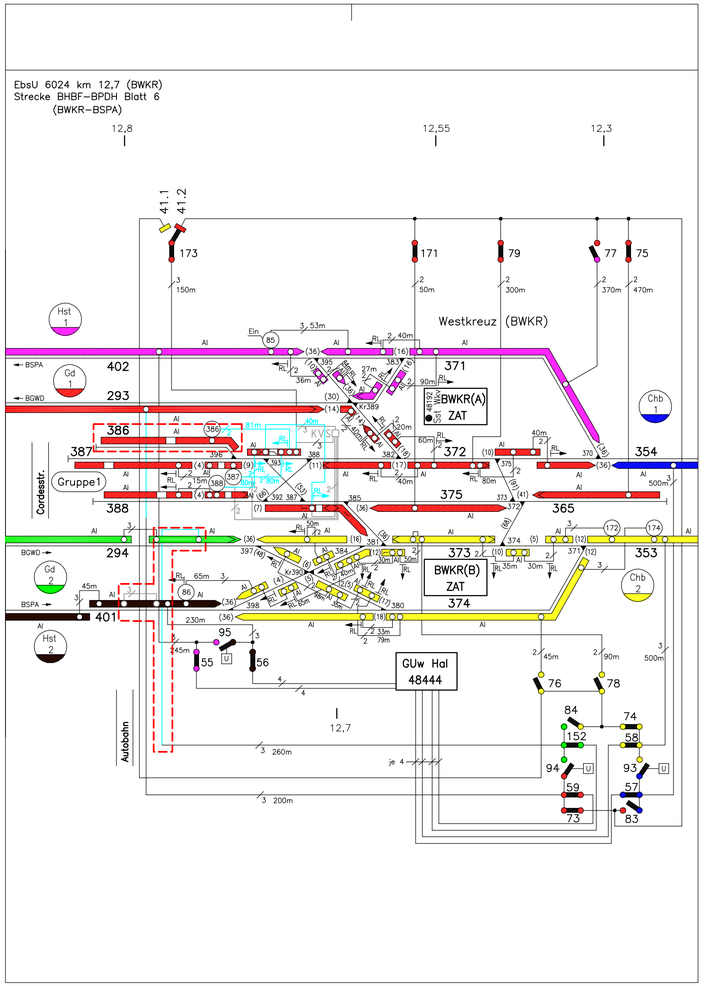

Legende:

- Umbaubereich
- Neubau
- Rückbau

		Datum	Zeichen
DB DB Engineering & Consulting GmbH Part of DB E.C.O. Group Planung I.TV-O-P-BLN Caroline-Michaelis-Straße 5-11 10115 Berlin	bearbeitet	23.06.2021	Alexander
	gezeichnet	23.06.2021	Burkhardt
	geprüft	23.06.2021	Grote
	EP_BS_SS_HAL_019		

		Datum	Zeichen
DEGES im Auftrag der Autobahn GmbH des Bundes Die Autobahn Deutsche Einheit Fernstraßenplanungs- und -bau Gmbh Zimmerstraße 54 10117 Berlin Telefon (030) 202 43 - 0 Telefax (030) 202 43 - 291 www.deges.de	bearbeitet	06/2021	Hazim
	geprüft	06/2021	Schaefer
	Projekt-Nr. VKE F03		

Nr.	Art der Änderung	Datum	Zeichen

Lagesystem	Soldner 88	Stand Kataster	09.12.2020
Höhensystem	DHHN 92	Bestandsvermessung	09.12.2020

VORENTWURF

Die Autobahn GmbH des Bundes

Straße: A 100/115 Station:

PROJIS-Nr.: „-"

Unterlage / Blatt-Nr.:
Schem. Stromschienenplan BS
Halenseebrücke
Endzustand
km 12,300 - km 15,800
Maßstab: ohne

A 100 / A 115 - Umbau AD Funkturm

A100, RF DD - Bau-km 0+000 (Betr.-km 6,091) bis Bau-km 0+871,720 (Betr.-km 7,042)
A100, RF HH - Bau-km 0+000 (Betr.-km 7,042) bis Bau-km 0+970,352 (Betr.-km 6,002)
A115 - Bau-km 0+150 (Betr.-km 26,710) bis Bau-km 1+214,220 (Betr.-km 27,924)

Aufgestellt: (Datum) DEGES	Geprüft: (Datum) DEGES .....
Kenntnisnahme: (Datum)	Genehmigt: (Datum) Autobahn GmbH des Bundes .....

Bauzustand

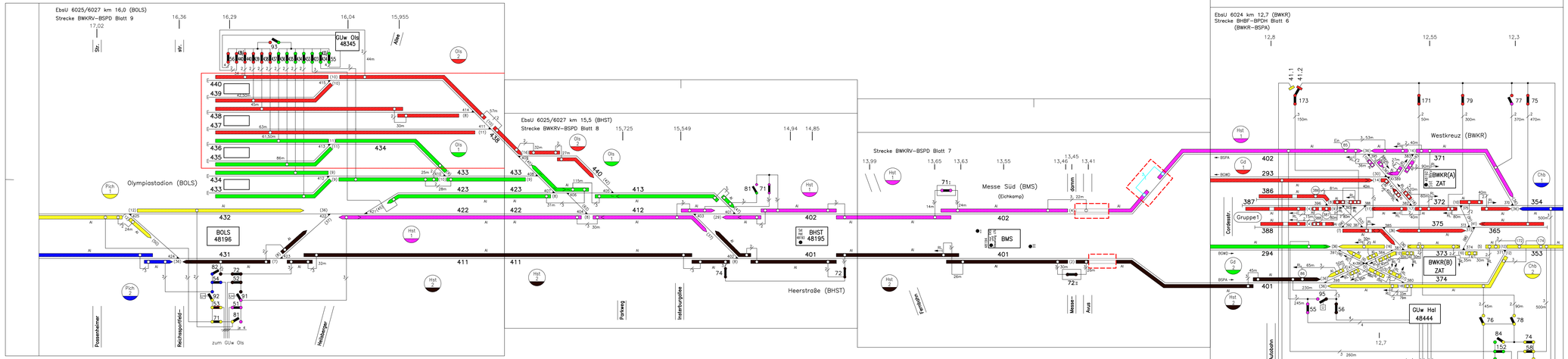

DB		Datum	Zeichen
DB Engineering & Consulting GmbH Part of DB E.C.O. Group Planung I.TV-O-P-BLN Caroline-Michaelis-Straße 5-11 10115 Berlin	bearbeitet	23.06.2021	Alexander
	gezeichnet	23.06.2021	Burkhardt
	geprüft	23.06.2021	Grote
	EP_BS_SS_MES_011		

DEGES		Datum	Zeichen
Im Auftrag der Autobahn GmbH des Bundes Die Autobahn Deutsche Einheit Fernstraßenplanungs- und -bau Gmbh Zimmerstraße 54 10117 Berlin Telefon (030) 202 43 - 0 Telefax (030) 202 43 - 291 www.deges.de	bearbeitet	06/2021	Hazim
	geprüft	06/2021	Schaefer
	Projekt-Nr. VKE F03		

Nr.	Art der Änderung	Datum	Zeichen

Lagesystem	Soldner 88	Stand Kataster	09.12.2020
Höhensystem	DHHN 92	Bestandsvermessung	09.12.2020

VORENTWURF

Die Autobahn GmbH des Bundes

Straße: A 100/115 Station:

PROJIS-Nr.: --"

Unterlage / Blatt-Nr.:
Schem. Stromschienenplan BS
Messedammbrücke
Bauzustand
km 12,300 - km 17,200
Maßstab: ohne

A 100 / A 115 - Umbau AD Funkturm

A100, RF DD - Bau-km 0+000 (Betr.-km 6,091) bis Bau-km 0+871,720 (Betr.-km 7,042)
A100, RF HH - Bau-km 0+000 (Betr.-km 7,042) bis Bau-km 0+970,352 (Betr.-km 6,002)
A115 - Bau-km 0+150 (Betr.-km 26,710) bis Bau-km 1+214,220 (Betr.-km 27,924)

Aufgestellt: (Datum)	Geprüft: (Datum)
DEGES	DEGES .....
Kenntnisnahme: (Datum)	Genehmigt: (Datum) Autobahn GmbH des Bundes .....

Bauzustand

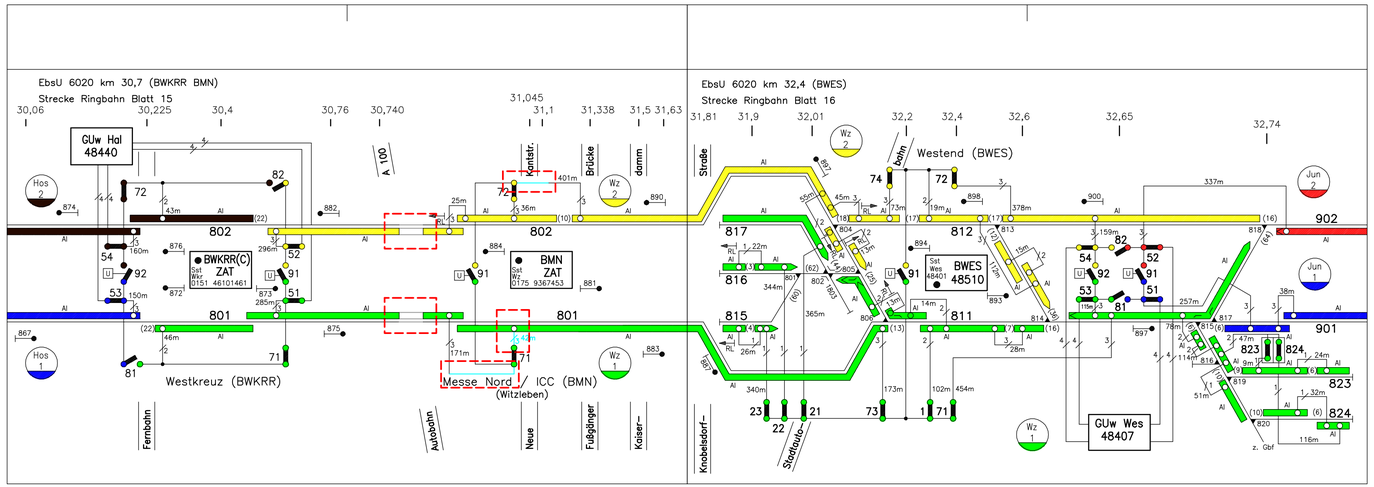

Legende:

- Umbaubereich
- Neubau
- Rückbau

DB

DB Engineering & Consulting GmbH
Part of DB E.C.O. Group
Planung I.TV-O-P-BLN
Caroline-Michaelis-Straße 5-11
10115 Berlin

	Datum	Zeichen
bearbeitet	23.06.2021	Alexander
gezeichnet	23.06.2021	Burkhardt
geprüft	23.06.2021	Grote

EP_BS_SS_RBB_011

DEGES im Auftrag der Autobahn GmbH des Bundes — Die Autobahn

Deutsche Einheit Fernstraßenplanungs- und -bau Gmbh
Zimmerstraße 54
10117 Berlin
Telefon (030) 202 43 - 0
Telefax (030) 202 43 - 291
www.deges.de

	Datum	Zeichen
bearbeitet	06/2021	Hazim
geprüft	06/2021	Schaefer

Projekt-Nr.
VKE F03

Nr.	Art der Änderung	Datum	Zeichen

Lagesystem	Soldner 88	Stand Kataster	09.12.2020
Höhensystem	DHHN 92	Bestandsvermessung	09.12.2020

V O R E N T W U R F

Die Autobahn GmbH des Bundes

Straße: A 100/115 Station:

PROJIS-Nr.: „-"

Unterlage / Blatt-Nr.:
Schem. Stromschienenplan BS Ringbahnbrücke
Bauzustand
km 30,060 - km 32,740
Maßstab: ohne

A 100 / A 115 - Umbau AD Funkturm

A100, RF DD - Bau-km 0+000 (Betr.-km 6,091) bis Bau-km 0+871,720 (Betr.-km 7,042)
A100, RF HH - Bau-km 0+000 (Betr.-km 7,042) bis Bau-km 0+970,352 (Betr.-km 6,002)
A115 - Bau-km 0+150 (Betr.-km 26,710) bis Bau-km 1+214,220 (Betr.-km 27,924)

Aufgestellt: (Datum)
DEGES
.....

Geprüft: (Datum)
DEGES
.....

Kenntnisnahme: (Datum)
.....

Genehmigt: (Datum)
Autobahn GmbH des Bundes
.....