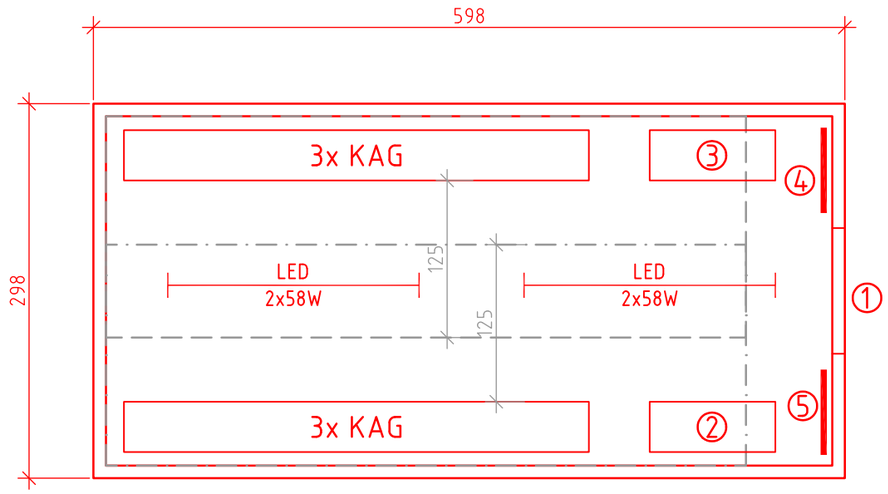

Legende:

- Neubau

① Tür/ Anschlag wahlweise rechts/ links

② Aktenschrank (aus Holz)

③ Tisch/ Stuhl (aus Holz)

④ Heizung 2KW Festanschl.

⑤ POS Kleinverteiler inkl. PAS

Handbereich KAG (1,25m)

DB Engineering & Consulting GmbH
Part of DB E.C.O. Group
Planung I.TV-O-P-BLN
Caroline-Michaelis-Straße 5-11
10115 Berlin

	Datum	Zeichen
bearbeitet	23.06.2021	Doischer
gezeichnet	23.06.2021	Rückheim
geprüft	23.06.2021	Kolenda

EP_TK_GR_RRB_210_-

DEGES im Auftrag der Autobahn GmbH des Bundes
Die Autobahn
Deutsche Einheit Fernstraßenplanungs- und -bau Gmbh
Zimmerstraße 54
10117 Berlin
Telefon (030) 202 43 - 0
Telefax (030) 202 43 - 291
www.deges.de

	Datum	Zeichen
bearbeitet	06/2021	Hazim
geprüft	06/2021	Schaefer

Projekt-Nr.
VKE F03 / P-B0001524

Nr.	Art der Änderung	Datum	Zeichen

Lagesystem	Soldner 88	Stand Kataster	09.12.2020
Höhensystem	DHHN 92	Bestandsvermessung	09.12.2020

VORENTWURF

Die Autobahn GmbH des Bundes

Straße: A 100/115 Station:

PROJIS-Nr.: „-"

Unterlage / Blatt-Nr.: 6.9 / 020

Grundrissplan TK
Ringbahnbrücke
Bauzustand 1
Kabelhaus Westkreuz
Maßstab: 1:50

A 100 / A 115 - Umbau AD Funkturm

A100, RF DD - Bau-km 0+000 (Betr.-km 6,091) bis Bau-km 0+871.720 (Betr.-km 7,042)
A100, RF HH - Bau-km 0+000 (Betr.-km 7,042) bis Bau-km 0+970.352 (Betr.-km 6,002)
A115 - Bau-km 0+150 (Betr.-km 26,710) bis Bau-km 1+214.220 (Betr.-km 27,924)

Aufgestellt: (Datum)
DEGES
.....

Geprüft: (Datum)
DEGES
.....

Kenntnisnahme: (Datum)
.....

Genehmigt: (Datum)
Autobahn GmbH des Bundes
.....

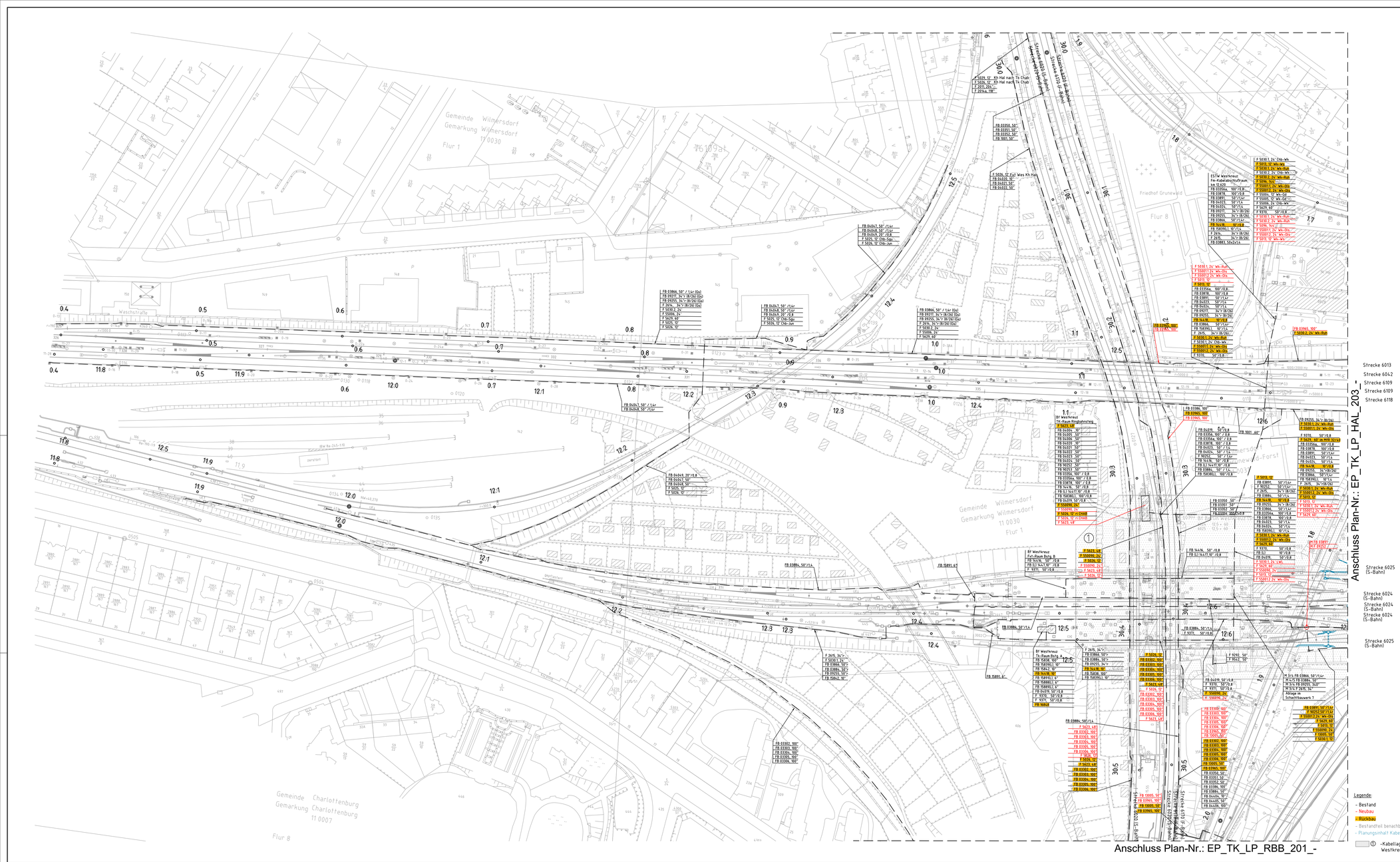

Legende:

- Bestand
- Neubau
- Rückbau
- Bestandteil benachbarter Planung
- Planungsinhalt Kabellieferbau

① -Kabellage unklar im Bereich Westkreuz - Halenseebrücke

		Datum	Zeichen
DB Engineering & Consulting GmbH Part of DB E.C.O. Group Planung I.TV.O-P-BLN Caroline-Michaelis-Straße 5-11 10115 Berlin	bearbeitet	23.06.2021	Doischer
	gezeichnet	23.06.2021	Rückheim
	geprüft	23.06.2021	Kolenda
	EP_TK_LP_HAL_202_-		

		Datum	Zeichen
DEGES im Auftrag der Autobahn GmbH des Bundes Die Autobahn Deutsche Einheit Fernstraßenplanungs- und -bau GmbH Zimmerstraße 54 10117 Berlin Telefon (030) 202 43 - 0 Telefax (030) 202 43 - 291 www.deges.de	bearbeitet	06/2021	Hazim
	geprüft	06/2021	Schaefer
	Projekt-Nr. VKE F03 / P-B0001524		

Nr.	Art der Änderung	Datum	Zeichen

Lagesystem	Soldner 86	Stand Kataster	09.12.2020
Höhensystem	DHHN 92	Bestandsvermessung	09.12.2020

VORENTWURF

Die Autobahn GmbH des Bundes

Straße: A 100/115 Station:

PROJIS-Nr.: -.-

Unterlage / Blatt-Nr.: 6.9 / 011

Kabellageplan TK

Halenseebrücke

Bauzustand 1

Strecke 6109: km 11.8 - km 12,65

Maßstab: 1:1000

A 100 / A 115 - Umbau AD Funkturm

A100, RF DD - Bau-km 0+000 (Betr.-km 6,091) bis Bau-km 0+871.720 (Betr.-km 7,042)
A100, RF HH - Bau-km 0+000 (Betr.-km 7,042) bis Bau-km 0+970.352 (Betr.-km 6,002)
A115 - Bau-km 0+150 (Betr.-km 26,710) bis Bau-km 1+214.220 (Betr.-km 27,924)

Aufgestellt: (Datum) DEGES	Geprüft: (Datum) DEGES .....
Kenntnisnahme: (Datum)	Genehmigt: (Datum) Autobahn GmbH des Bundes .....

3.02.2021 08:11 jobprocessor @ 23% DBP9204CTB C:\TEMP\bed8936c-8754-406c-8e08-cac7a8a0d7b0\05_Planung\03_EP\TK_D_EP_TK_LP_000_B21.dwg / HAL_202

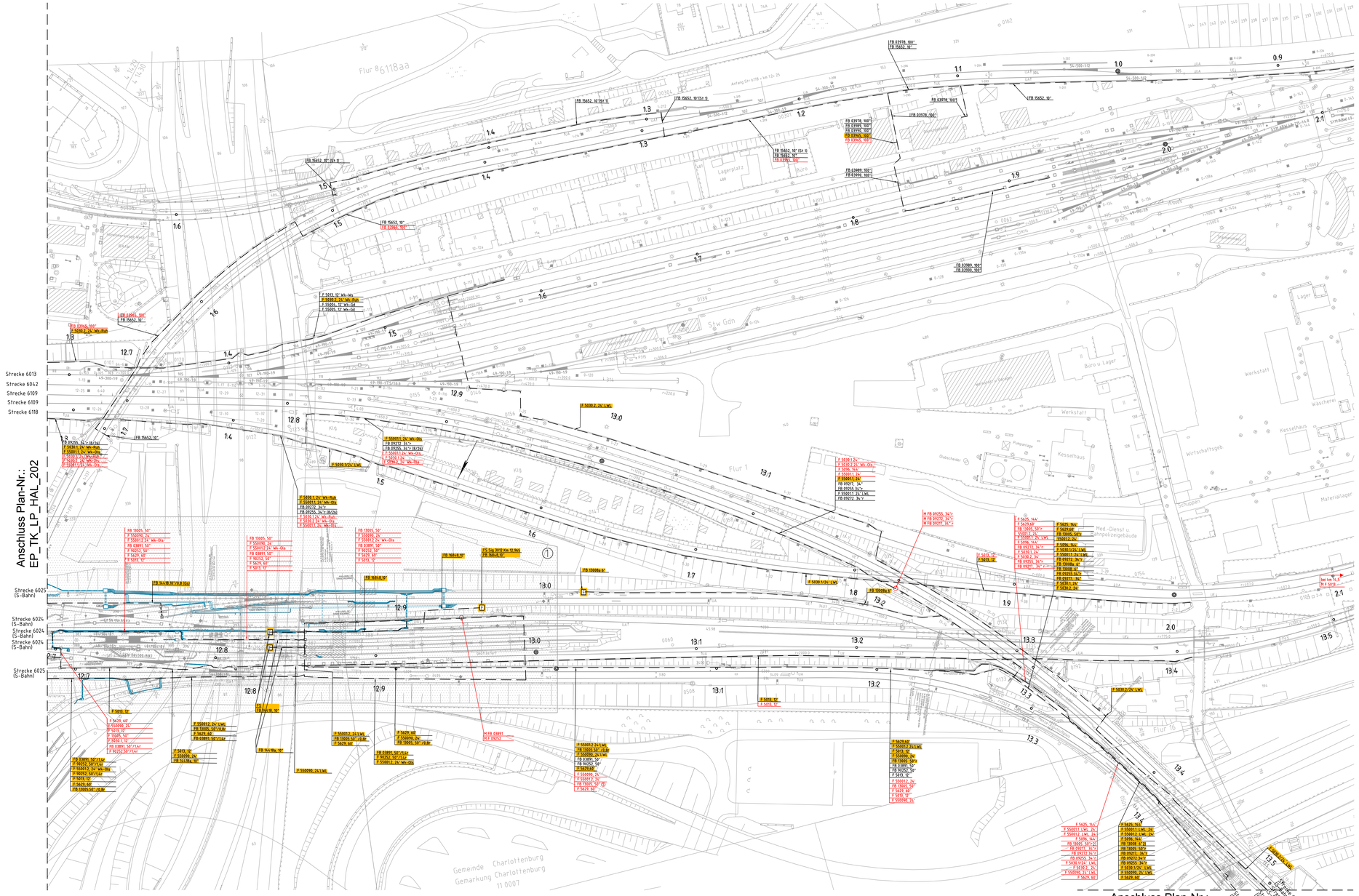

Legende:

- Bestand
- Neubau
- Rückbau
- Bestandteil benachbarter Planung
- Planungsinhalt Kabeltiefbau
- ① -Kabellage unklar im Bereich Westkreuz - Halenseebrücke

DB

DB Engineering & Consulting GmbH
Part of DB E.C.O. Group
Planung I.TV.O-P-BLN
Caroline-Michaelis-Straße 5-11
10115 Berlin

	Datum	Zeichen
bearbeitet	23.06.2021	Doischer
gezeichnet	23.06.2021	Rückheim
geprüft	23.06.2021	Kolenda

EP_TK_LP_HAL_203_-

DEGES im Auftrag der Autobahn GmbH des Bundes — Die Autobahn

Deutsche Einheit Fernstraßenplanungs- und -bau GmbH
Zimmerstraße 54
10117 Berlin
Telefon (030) 202 43 - 0
Telefax (030) 202 43 - 291
www.deges.de

	Datum	Zeichen
bearbeitet	06/2021	Hazim
geprüft	06/2021	Schaefer

Projekt-Nr.
VKE F03 / P-B0001524

Nr.	Art der Änderung	Datum	Zeichen

Lagesystem	Soldner 86	Stand Kataster	09.12.2020
Höhensystem	DHHN 92	Bestandsvermessung	09.12.2020

VORENTWURF

Die Autobahn GmbH des Bundes

Straße: A 100/115 Station:

PROJIS-Nr.: -.-

Unterlage / Blatt-Nr.: 6.9 / 014
Kabellageplan TK
Halenseebrücke
Bauzustand 1
Strecke 6109: km 12.65 - km 13,5
Maßstab: 1:1000

A 100 / A 115 - Umbau AD Funkturm

A100, RF DD - Bau-km 0+000 (Betr.-km 6,091) bis Bau-km 0+871,720 (Betr.-km 7,042)
A100, RF HH - Bau-km 0+000 (Betr.-km 7,042) bis Bau-km 0+970,352 (Betr.-km 6,002)
A115 - Bau-km 0+150 (Betr.-km 26,710) bis Bau-km 1+214,220 (Betr.-km 27,924)

Aufgestellt: (Datum)
DEGES
.....

Geprüft: (Datum)
DEGES
.....

Kenntnisnahme: (Datum)
.....

Genehmigt: (Datum)
Autobahn GmbH des Bundes
.....

3.02.2021 08:18 jobprocessor @ 23% DBP9206CTB C:\TEMP\bed81036c-8754-406d-8e08-cac7a8abd7bb\05_Planung\03_EP\TK_D_EP_TK_LP_000_B21.dwg / HAL_203

Anschluss Plan-Nr.:
EP_TK_LP_HAL_203

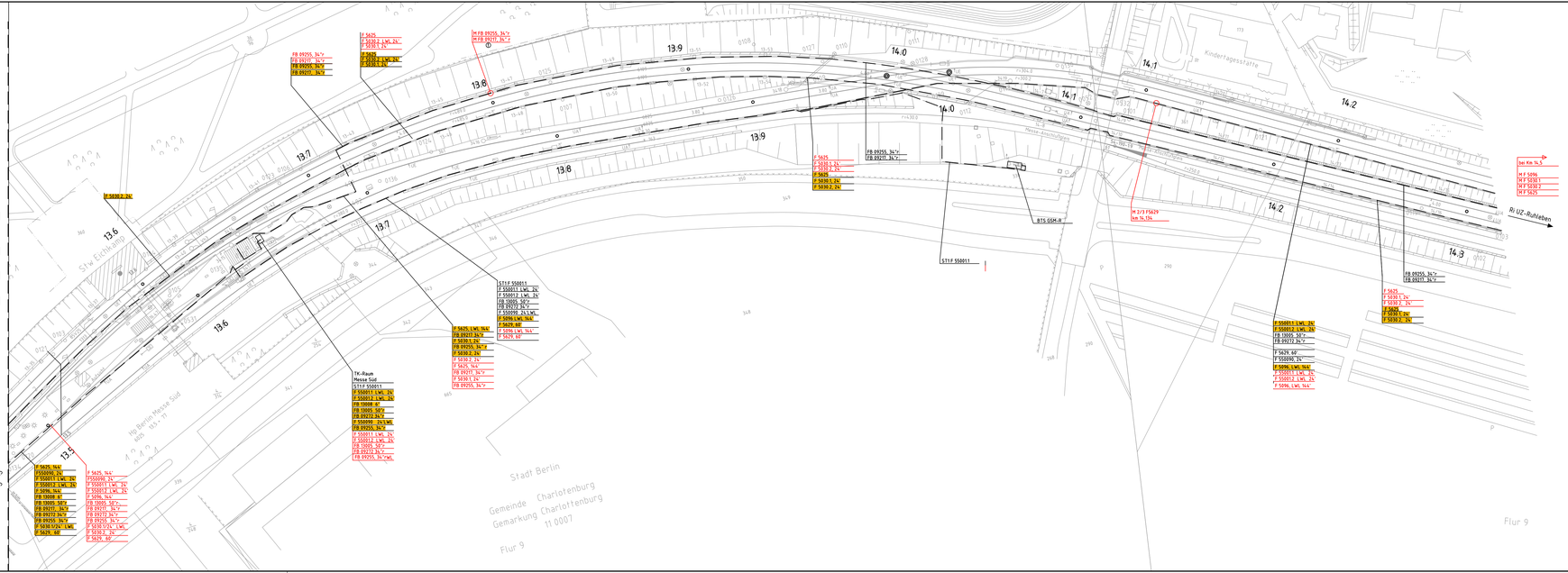

Legende:

- Bestand
- Neubau
- Rückbau
- Bestandteil benachbarter Planung
- Planungsinhalt Kabelliefbau

① = Weitere Kabellage unklar

DB		Datum	Zeichen
DB Engineering & Consulting GmbH Part of DB E.C.O. Group Planung I.TV.O-P.BLN Caroline-Michaelis-Straße 5-11 10115 Berlin	bearbeitet	23.06.2021	Doischer
	gezeichnet	23.06.2021	Rückheim
	geprüft	23.06.2021	Kolenda
	EP_TK_LP_MES_204_-		

DEGES		Datum	Zeichen
Deutsche Einheit Fernstraßenplanungs- und -bau GmbH Zimmerstraße 54 10117 Berlin Telefon (030) 202 43 - 0 Telefax (030) 202 43 - 291 www.deges.de	bearbeitet	06/2021	Hazim
	geprüft	06/2021	Schaefer
	Projekt-Nr. VKE F03 / P-B0001524		

Im Auftrag der Autobahn GmbH des Bundes

Die Autobahn

Nr.	Art der Änderung	Datum	Zeichen

Lagesystem	Soldner 88	Stand Kataster	09.12.2020
Höhensystem	DHHN 92	Bestandsvermessung	09.12.2020

VORENTWURF

Die Autobahn GmbH des Bundes

Straße: A 100/115 Station:

PROJIS-Nr.: -*-

Unterlage / Blatt-Nr.: 6.9 / 017

Kabellageplan TK
Messedammbrücke
Bauzustand 1
Strecke 6109: km 13,5 - km 14,3
Maßstab: 1:1000

A 100 / A 115 - Umbau AD Funkturm

A100, RF DD - Bau-km 0+000 (Betr.-km 6,091) bis Bau-km 0+871,720 (Betr.-km 7,042)
A100, RF HH - Bau-km 0+000 (Betr.-km 7,042) bis Bau-km 0+970,352 (Betr.-km 6,002)
A115 - Bau-km 0+150 (Betr.-km 26,710) bis Bau-km 1+214,220 (Betr.-km 27,924)

Aufgestellt: (Datum)	Geprüft: (Datum)
DEGES	DEGES .....
Kenntnisnahme: (Datum)	Genehmigt: (Datum) Autobahn GmbH des Bundes .....

23.02.2021 08:18 jobprocessor @ 23:h DBPB200.CTB C:\TEMP\be8f036c-8754-406d-8e08-cac7a8a0d7bb\05_Planung\03_EP\TK_D_EP_TK_LP_000_B21.dwg / MES_204

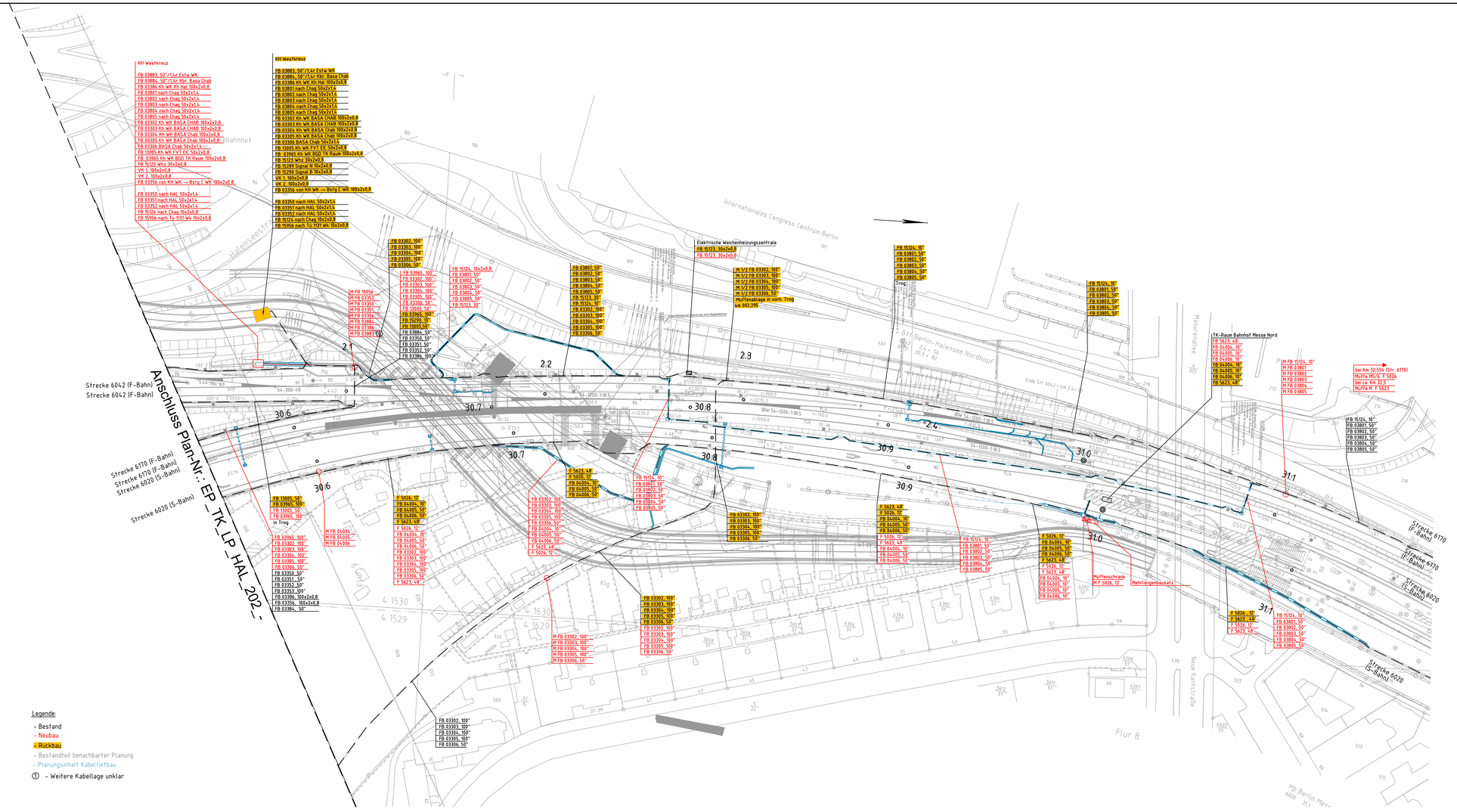

Legende:

- Bestand
- Neubau
- Rückbau
- Bestandteil benachbarter Planung
- Planungsinhalt Kabeltiefbau

① - Weitere Kabellage unklar

DB		Datum	Zeichen
DB Engineering & Consulting GmbH Part of DB E.C.O. Group Planung I.TV-O-P-BLN Caroline-Michaelis-Straße 5-11 10115 Berlin	bearbeitet	23.06.2021	Doischer
	gezeichnet	23.06.2021	Rückheim
	geprüft	23.06.2021	Kolenda
	EP_TK_LP_RBB_201_-		

DEGES		Datum	Zeichen
im Auftrag der Autobahn GmbH des Bundes — Die Autobahn Deutsche Einheit Fernstraßenplanungs- und -bau Gmbh Zimmerstaße 54 10117 Berlin Telefon (030) 202 43 - 0 Telefax (030) 202 43 - 291 www.deges.de	bearbeitet	06/2021	Hazim
	geprüft	06/2021	Schaefer
	Projekt-Nr. VKE F03 / P-B0001524		

Nr.	Art der Änderung	Datum	Zeichen

Lagesystem	Soldner 88	Stand Kataster	09.12.2020
Höhensystem	DHHN 92	Bestandsvermessung	09.12.2020

VORENTWURF

Die Autobahn GmbH des Bundes

Straße: A 100/115 Station:

PROJIS-Nr.: „-"

Unterlage / Blatt-Nr.: 6.9 / 008

Kabellageplan TK
Ringbahnbrücke
Bauzustand 1
Strecke 6170; km 30,55 - km 31,15
Maßstab: 1:1000

A 100 / A 115 - Umbau AD Funkturm

A100, RF DD - Bau-km 0+000 (Betr.-km 6,091) bis Bau-km 0+871.720 (Betr.-km 7,042)
A100, RF HH - Bau-km 0+000 (Betr.-km 7,042) bis Bau-km 0+970.352 (Betr.-km 6,002)
A115 - Bau-km 0+150 (Betr.-km 26,710) bis Bau-km 1+214.220 (Betr.-km 27,924)

Aufgestellt: (Datum)	Geprüft: (Datum)
DEGES	DEGES .....
Kenntnisnahme: (Datum)	Genehmigt: (Datum) Autobahn GmbH des Bundes .....

23.02.2021 08:16 jobprocessor @ 23:1s DBPB200.CTB C:\TEMP\be8f036c-8754-400d-8e08-cac7a8a0d7bb\05_Planung\03_EP\TK_D_EP_TK_LP_000_B21.dwg / RBBJ_201

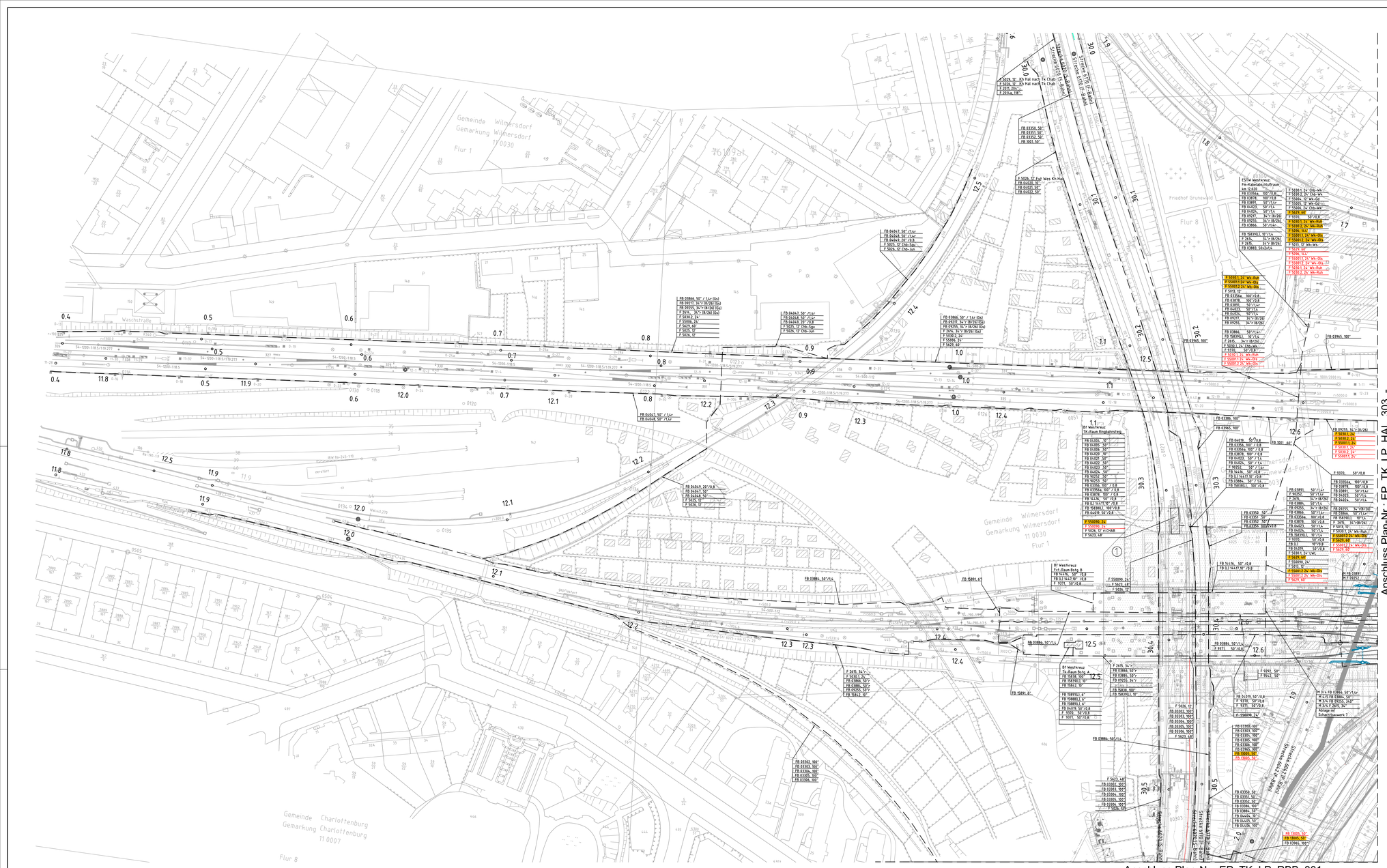

DB Engineering & Consulting GmbH
Part of DB E.C.O. Group
Planung I.TV-O-P-BLN
Caroline-Michaelis-Straße 5-11
10115 Berlin

	Datum	Zeichen
bearbeitet	23.06.2021	Doischer
gezeichnet	23.06.2021	Rückheim
geprüft	23.06.2021	Kolenda

EP_TK_LP_HAL_302_-

DEGES im Auftrag der Autobahn GmbH des Bundes — Die Autobahn

Deutsche Einheit Fernstraßenplanungs- und -bau GmbH
Zimmerstraße 54
10117 Berlin
Telefon (030) 202 43 - 0
Telefax (030) 202 43 - 291
www.deges.de

	Datum	Zeichen
bearbeitet	06/2021	Hazim
geprüft	06/2021	Schaefer

Projekt-Nr.
VKE F03 / P-B0001524

Nr.	Art der Änderung	Datum	Zeichen

Lagesystem	Soldner 86	Stand Kataster	09.12.2020
Höhensystem	DHHN 92	Bestandsvermessung	09.12.2020

VORENTWURF

Die Autobahn GmbH des Bundes

Straße: A 100/115 Station:

PROJIS-Nr.: -.-

Unterlage / Blatt-Nr.: 6.9 / 012

Kabellageplan TK
Halenseebrücke
Bauzustand 2
Strecke 6109: km 11.8 - km 12,65
Maßstab: 1:1000

A 100 / A 115 - Umbau AD Funkturm

A100, RF DD - Bau-km 0+000 (Betr.-km 6,091) bis Bau-km 0+871,720 (Betr.-km 7,042)
A100, RF HH - Bau-km 0+000 (Betr.-km 7,042) bis Bau-km 0+970,352 (Betr.-km 6,002)
A115 - Bau-km 0+150 (Betr.-km 26,710) bis Bau-km 1+214,220 (Betr.-km 27,924)

Aufgestellt: (Datum)
DEGES

Geprüft: (Datum)
DEGES

Kenntnisnahme: (Datum)

Genehmigt: (Datum)
Autobahn GmbH des Bundes

D.02.2021 11:27 jobprocesser @ 23.\n DDP0204.CTB C:\TEMP\w2k854c-aefb-43dc-b326-36425501f7b4\05_Planung\03_EP\TK_D_EP_TK_LP_000_022.dwg / HAL_302

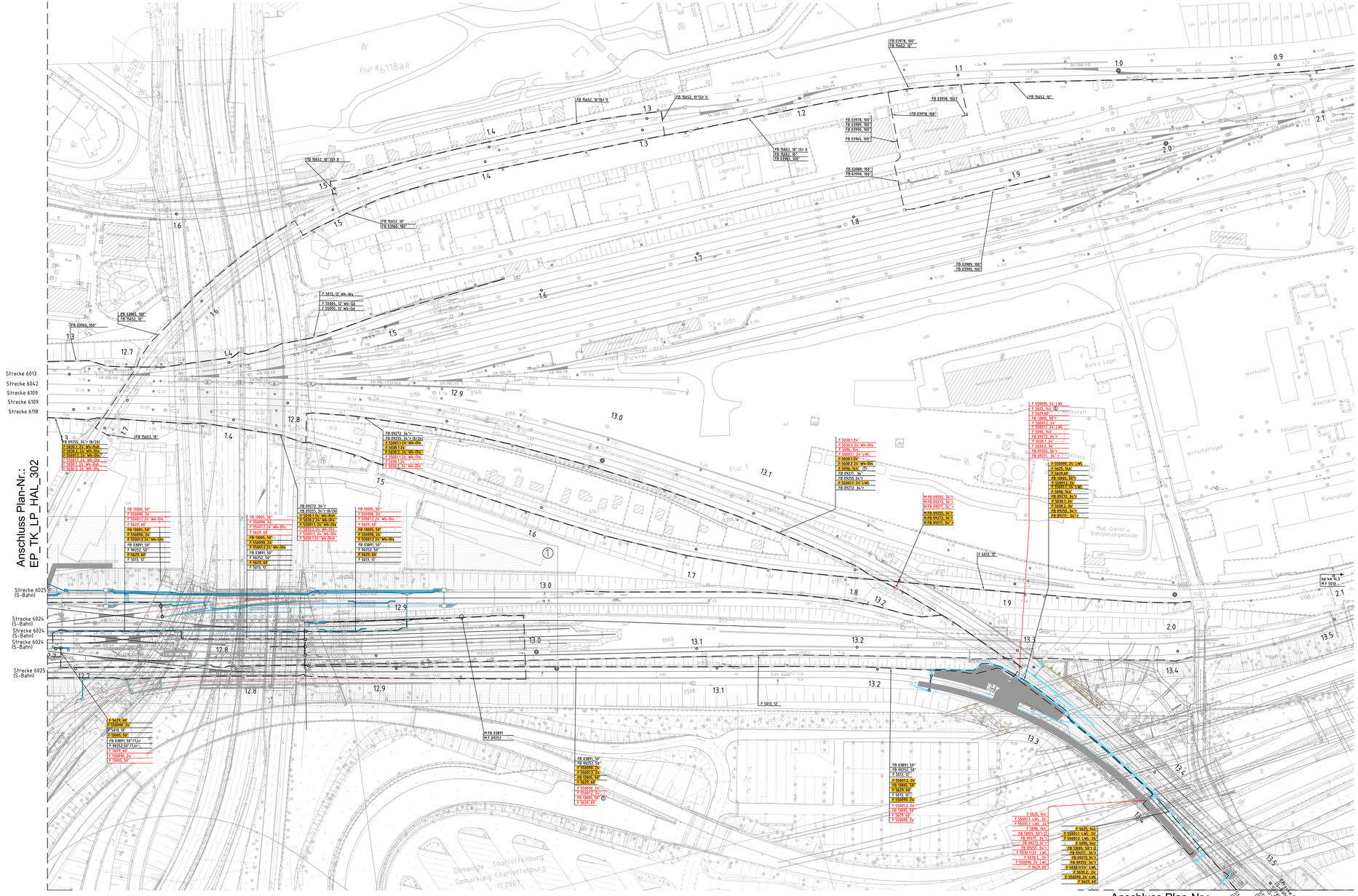

Legende:

- Bestand
- Neubau
- Rückbau
- Bestandteil benachbarter Planung
- Planungsinhalt Kabeltiefbau

① -Kabellage unklar im Bereich Westkreuz - Halenseebrücke

DB		Datum	Zeichen
DB Engineering & Consulting GmbH Part of DB E.C.O. Group Planung I.TV-O-P-BLN Caroline-Michaelis-Straße 5-11 10115 Berlin	bearbeitet	23.06.2021	Doischer
	gezeichnet	23.06.2021	Rückheim
	geprüft	23.06.2021	Kolenda
	EP_TK_LP_HAL_303_-		

DEGES	im Auftrag der Autobahn GmbH des Bundes	Die Autobahn		Datum	Zeichen
Deutsche Einheit Fernstraßenplanungs- und -bau GmbH Zimmerstraße 54 10117 Berlin Telefon (030) 202 43 - 0 Telefax (030) 202 43 - 291 www.deges.de			bearbeitet	06/2021	Hazim
			geprüft	06/2021	Schaefer
			Projekt-Nr. VKE F03 / P-B0001524		

Nr.	Art der Änderung	Datum	Zeichen

Lagesystem	Soldner 88	Stand Kataster	09.12.2020
Höhensystem	DHHN 92	Bestandsvermessung	09.12.2020

VORENTWURF

Die Autobahn GmbH des Bundes

Straße: A 100/115 Station:

PROJIS-Nr.: -.-

Unterlage / Blatt-Nr.: 6.9 / 015

Kabellageplan TK
Halenseebrücke
Bauzustand 2
Strecke 6109: km 12.65 - km 13,5
Maßstab: 1:1000

A 100 / A 115 - Umbau AD Funkturm

A100, RF DD - Bau-km 0+000 (Betr.-km 6,091) bis Bau-km 0+871,720 (Betr.-km 7,042)
A100, RF HH - Bau-km 0+000 (Betr.-km 7,042) bis Bau-km 0+870,352 (Betr.-km 6,002)
A115 - Bau-km 0+150 (Betr.-km 26,710) bis Bau-km 1+214,220 (Betr.-km 27,924)

Aufgestellt: (Datum)	Geprüft: (Datum)
DEGES	DEGES
.....	.....
Kenntnisnahme: (Datum)	Genehmigt: (Datum) Autobahn GmbH des Bundes
.....	.....

D.02.2021 16:18 Rueckheim @ 23.1s DBPB206.CTB Vault-Projekt 02_Projekte\Berlin\P-B00152A_Umbau_AD_Funkturm\05_Planung\03_EP\TK_D_EP_TK_LP_B06_BZ2.dwg / HAL_303

Anschluss Plan-Nr.:
EP_TK_LP_HAL_303

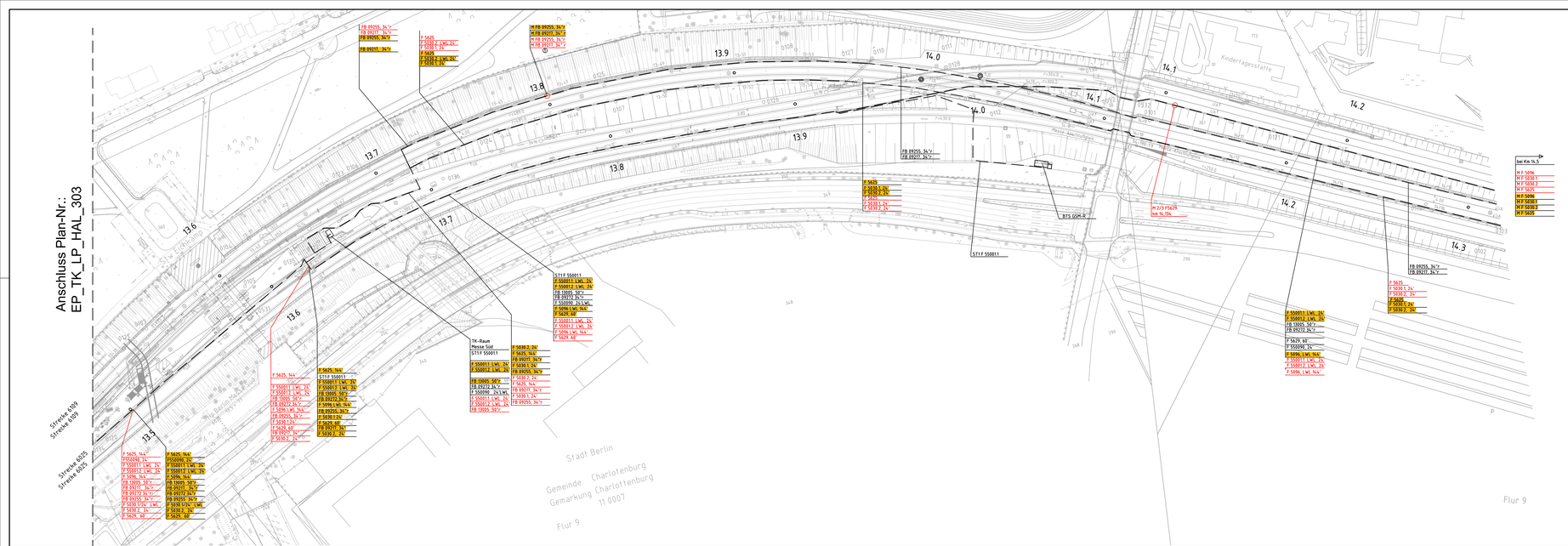

Legende:

- Bestand
- Neubau
- Rückbau
- Bestandteil benachbarter Planung
- Planungsinhalt Kabeltiefbau
- ① Weitere Kabellage unklar

DB		Datum	Zeichen
DB Engineering & Consulting GmbH Part of DB E.C.O. Group Planung I.TV-O-P-BLN Caroline-Michaelis-Straße 5-11 10115 Berlin	bearbeitet	23.06.2021	Doischer
	gezeichnet	23.06.2021	Rückheim
	geprüft	23.06.2021	Kolenda
	EP_TK_LP_MES_304_-		

DEGES		Datum	Zeichen
im Auftrag der Autobahn GmbH des Bundes Die Autobahn Deutsche Einheit Fernstraßenplanungs- und -bau GmbH Zimmerstraße 54 10117 Berlin Telefon (030) 202 43 - 0 Telefax (030) 202 43 - 291 www.deges.de	bearbeitet	06/2021	Hazim
	geprüft	06/2021	Schaefer
	Projekt-Nr. VKE F03 / P-B0001524		

Nr.	Art der Änderung	Datum	Zeichen

Lagesystem	Soldner 88	Stand Kataster	09.12.2020
Höhensystem	DHHN 92	Bestandsvermessung	09.12.2020

VORENTWURF

Die Autobahn GmbH des Bundes

Straße: A 100/115 Station:

PROJIS-Nr.: -*-

Unterlage / Blatt-Nr.: 6.9 / 018
Kabellageplan TK
Messedammbrücke
Bauzustand 2
Strecke 6109: km 13,5 - km 14,3
Maßstab: 1:1000

A 100 / A 115 - Umbau AD Funkturm

A100, RF DD - Bau-km 0+000 (Betr.-km 6,091) bis Bau-km 0+871,720 (Betr.-km 7,042)
A100, RF HH - Bau-km 0+000 (Betr.-km 7,042) bis Bau-km 0+970,352 (Betr.-km 6,002)
A115 - Bau-km 0+150 (Betr.-km 26,710) bis Bau-km 1+214,220 (Betr.-km 27,924)

Aufgestellt: (Datum)	Geprüft: (Datum)
DEGES	DEGES .....
Kenntnisnahme: (Datum)	**Genehmigt: (Datum)**
.....	Autobahn GmbH des Bundes .....

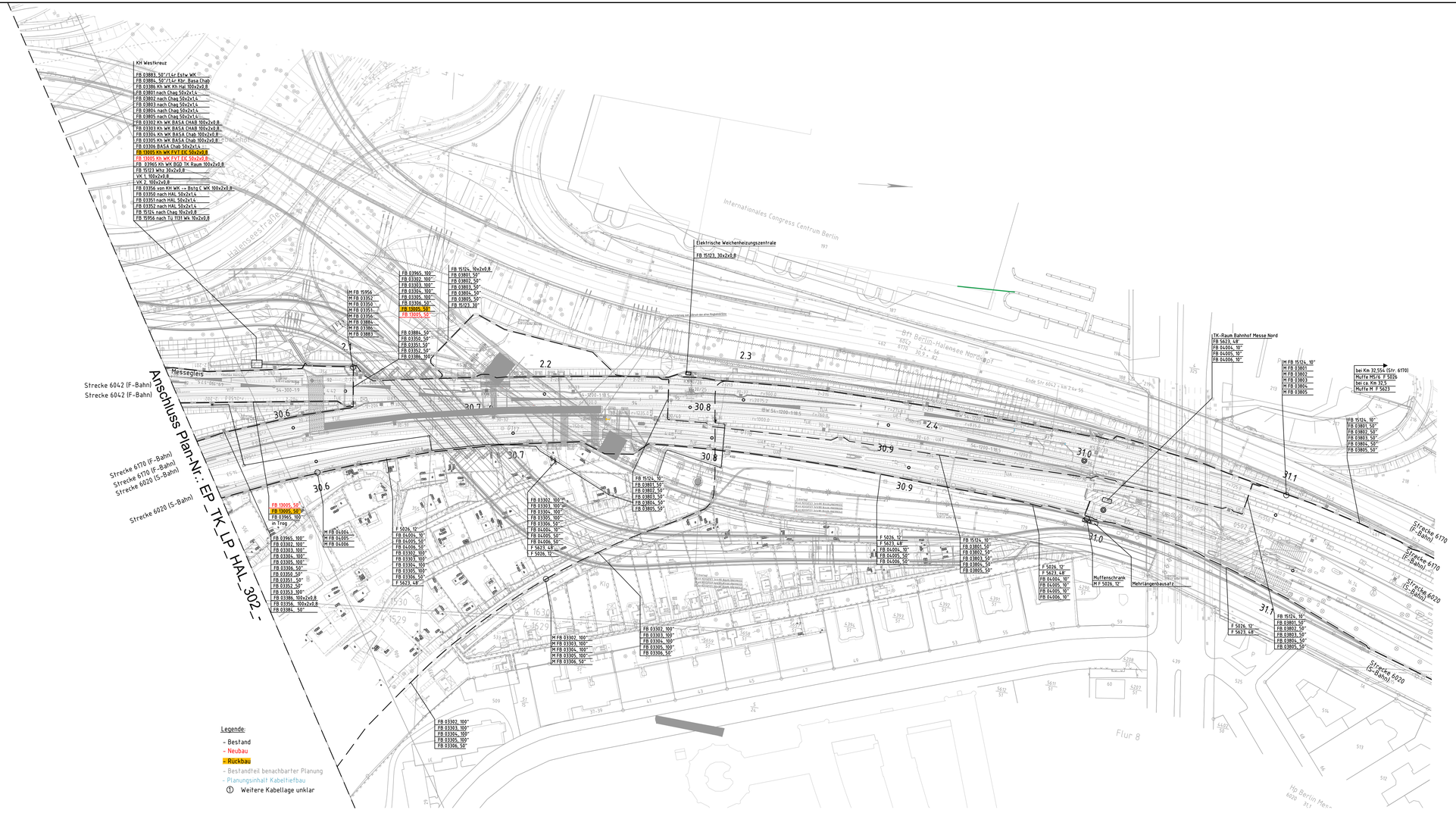

DB
DB Engineering & Consulting GmbH
Part of DB E.C.O. Group
Planung I.TV-O-P-BLM
Caroline-Michaelis-Straße 5-11
10115 Berlin

	Datum	Zeichen
bearbeitet	23.06.2021	Doischer
gezeichnet	23.06.2021	Rückheim
geprüft	23.06.2021	Kolenda

EP_TK_LP_RBB_301_-

DEGES im Auftrag der Autobahn GmbH des Bundes — Die Autobahn
Deutsche Einheit Fernstraßenplanungs- und -bau Gmbh
Zimmerstaße 54
10117 Berlin
Telefon (030) 202 43 - 0
Telefax (030) 202 43 - 291
www.deges.de

	Datum	Zeichen
bearbeitet	06/2021	Hazim
geprüft	06/2021	Schaefer

Projekt-Nr.
VKE F03 / P-B0001524

Nr.	Art der Änderung	Datum	Zeichen

Lagesystem	Soldner 88	Stand Kataster	09.12.2020
Höhensystem	DHHN 92	Bestandsvermessung	09.12.2020

VORENTWURF

Die Autobahn GmbH des Bundes

Straße: A 100/115 Station:

PROJIS-Nr.: „-“

Unterlage / Blatt-Nr.: 6.9 / 009
Kabellageplan TK
Ringbahnbrücke
Bauzustand 2
Strecke 6170; km 30,55 - km 31,15
Maßstab: 1:1000

A 100 / A 115 - Umbau AD Funkturm

A100, RF DD - Bau-km 0+000 (Betr.-km 6,091) bis Bau-km 0+871.720 (Betr.-km 7,042)
A100, RF HH - Bau-km 0+000 (Betr.-km 7,042) bis Bau-km 0+970.352 (Betr.-km 6,002)
A115 - Bau-km 0+150 (Betr.-km 26,710) bis Bau-km 1+214.220 (Betr.-km 27,924)

Aufgestellt: (Datum)	Geprüft: (Datum)
DEGES	DEGES
.....	.....
Kenntnisnahme: (Datum)	Genehmigt: (Datum)
.....	Autobahn GmbH des Bundes
	.....

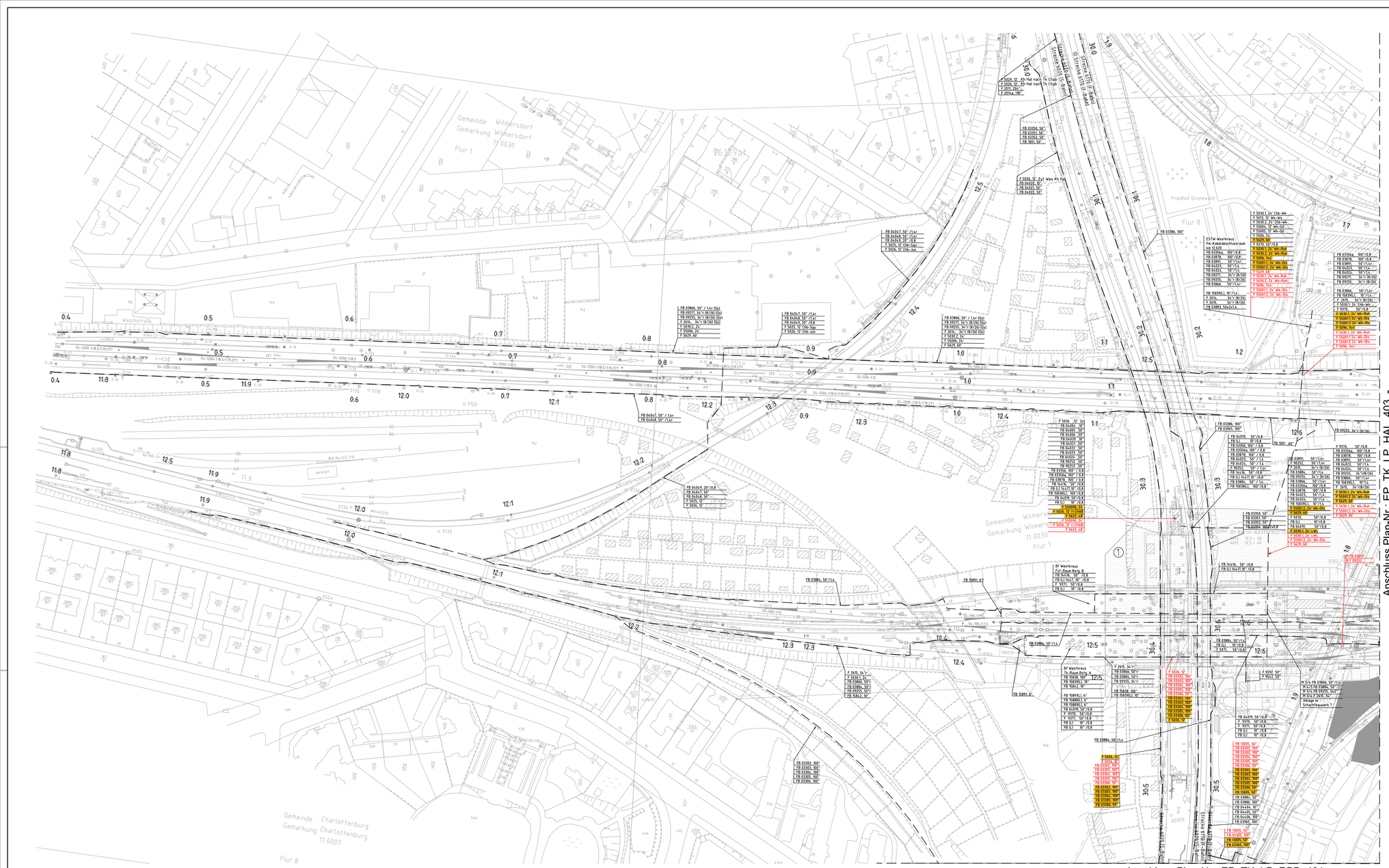

		Datum	Zeichen
DB Engineering & Consulting GmbH Part of DB E.C.O. Group Planung I.TV.O-P-BLN Caroline-Michaelis-Straße 5-11 10115 Berlin	bearbeitet	23.06.2021	Doischer
	gezeichnet	23.06.2021	Rückheim
	geprüft	23.06.2021	Kolenda
	EP_TK_LP_HAL_402_-		

		Datum	Zeichen
DEGES im Auftrag der Autobahn GmbH des Bundes Die Autobahn Deutsche Einheit Fernstraßenplanungs- und -bau GmbH Zimmerstraße 54 10117 Berlin Telefon (030) 202 43 - 0 Telefax (030) 202 43 - 291 www.deges.de	bearbeitet	06/2021	Hazim
	geprüft	06/2021	Schaefer
	Projekt-Nr. VKE F03 / P-B0001524		

Nr.	Art der Änderung	Datum	Zeichen

Lagesystem	Soldner 86	Stand Kataster	09.12.2020
Höhensystem	DHHN 92	Bestandsvermessung	09.12.2020

VORENTWURF

Die Autobahn GmbH des Bundes

Straße: A 100/115 Station:

PROJIS-Nr.: -.-

Unterlage / Blatt-Nr.: 6.9 / 013

Kabellageplan TK
Halenseebrücke
Endzustand
Strecke 6109: km 11.8 - km 12,65
Maßstab: 1:1000

A 100 / A 115 - Umbau AD Funkturm

A100, RF DD - Bau-km 0+000 (Betr.-km 6,091) bis Bau-km 0+871,720 (Betr.-km 7,042)
A100, RF HH - Bau-km 0+000 (Betr.-km 7,042) bis Bau-km 0+970,352 (Betr.-km 6,002)
A115 - Bau-km 0+150 (Betr.-km 26,710) bis Bau-km 1+214,220 (Betr.-km 27,924)

Aufgestellt: (Datum)	Geprüft: (Datum)
DEGES	DEGES
Kenntnisnahme: (Datum)	Genehmigt: (Datum) Autobahn GmbH des Bundes

Legende:

- Bestand
- Neubau
- Rückbau
- Bestandteil benachbarter Planung
- Planungsinhalt Kabelliefbau

① -Kabellage unklar im Bereich Westkreuz - Halenseebrücke

3.02.2021 08:11 jobprocessor @ 23:% DBPB206CTB C:\TEMP\tfbfe28B-c3ea-4da6-90d6-6a9393b69d65\05_Planung\03_EP\TK_D_EP_TK_LP_006_E2.dwg / HAL_402

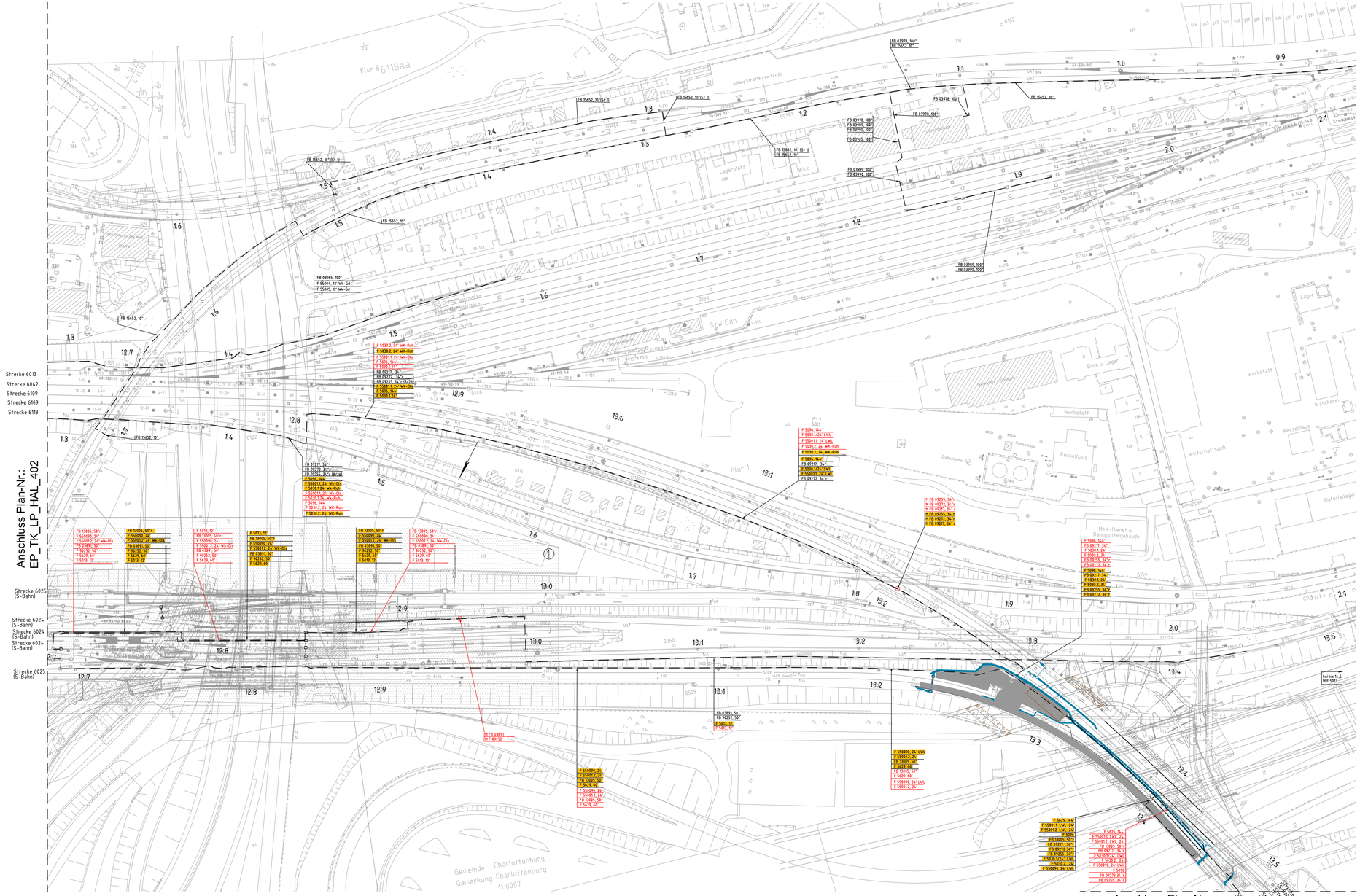

Legende:

- Bestand
- Neubau
- Rückbau
- Bestandteil benachbarter Planung
- Planungsinhalt Kabelhefbau

① -Kabellage unklar im Bereich Westkreuz – Halenseebrücke

DB Engineering & Consulting GmbH
Part of DB E.C.O. Group
Planung I.TV.O-P.BLN
Caroline-Michaelis-Straße 5-11
10115 Berlin

	Datum	Zeichen
bearbeitet	23.06.2021	Doischer
gezeichnet	23.06.2021	Rückheim
geprüft	23.06.2021	Kolenda

EP_TK_LP_HAL_403_-

DEGES im Auftrag der Autobahn GmbH des Bundes — Die Autobahn

Deutsche Einheit Fernstraßenplanungs- und -bau GmbH
Zimmerstraße 54
10117 Berlin
Telefon (030) 202 43 - 0
Telefax (030) 202 43 - 291
www.deges.de

	Datum	Zeichen
bearbeitet	06/2021	Hazim
geprüft	06/2021	Schaefer

Projekt-Nr.
VKE F03 / P-B0001524

Nr.	Art der Änderung	Datum	Zeichen

Lagesystem	Soldner 88	Stand Kataster	09.12.2020
Höhensystem	DHHN 92	Bestandsvermessung	09.12.2020

VORENTWURF

Die Autobahn GmbH des Bundes

Straße: A 100/115 Station:

PROJIS-Nr.: -.-

Unterlage / Blatt-Nr.: 6.9 / 016
Kabellageplan TK
Halenseebrücke
Endzustand
Strecke 6109: km 12.65 - km 13,5
Maßstab: 1:1000

A 100 / A 115 - Umbau AD Funkturm

A100, RF DD - Bau-km 0+000 (Betr.-km 6.091) bis Bau-km 0+871.720 (Betr.-km 7.042)
A100, RF HH - Bau-km 0+000 (Betr.-km 7.042) bis Bau-km 0+970.352 (Betr.-km 6.002)
A115 - Bau-km 0+150 (Betr.-km 26,710) bis Bau-km 1+214.220 (Betr.-km 27.924)

Aufgestellt: (Datum)
DEGES
.....

Geprüft: (Datum)
DEGES
.....

Kenntnisnahme: (Datum)
.....

Genehmigt: (Datum)
Autobahn GmbH des Bundes
.....

Anschluss Plan-Nr.:
EP_TK_LP_HAL_403

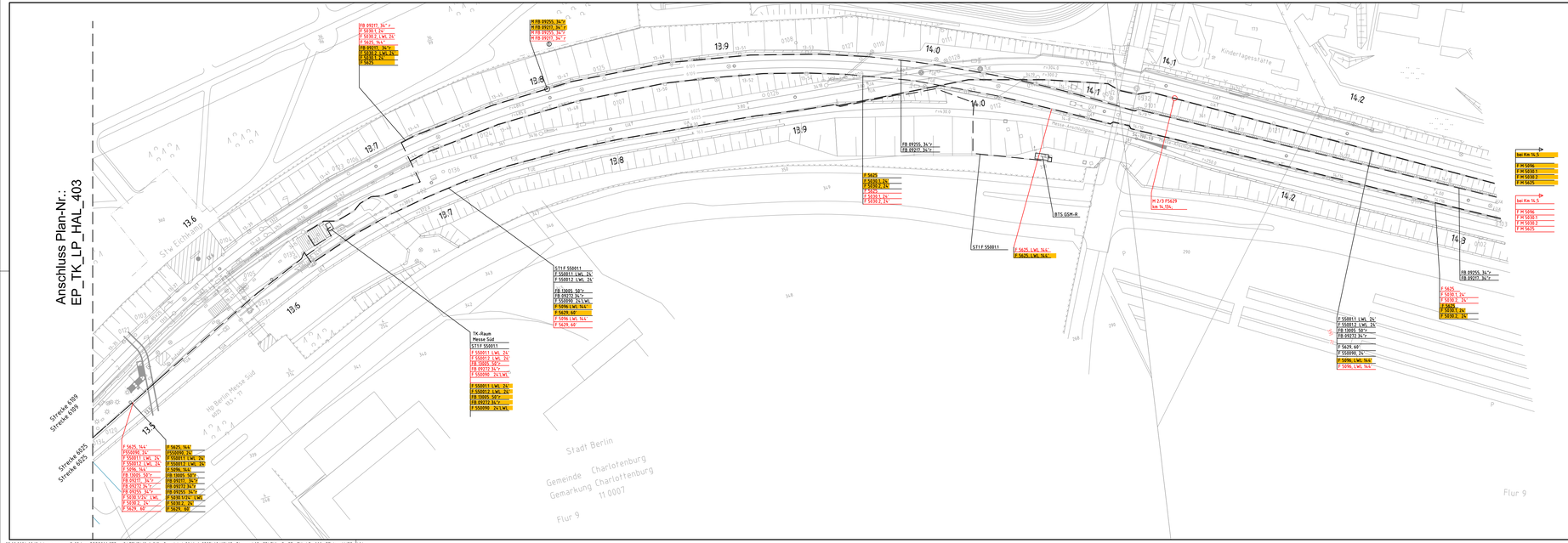

Legende:

- Bestand
- Neubau
- Rückbau
- Bestandteil benachbarter Planung
- Planungsinhalt Kabeltiefbau
- ① Weitere Kabellage unklar

DB		Datum	Zeichen
DB Engineering & Consulting GmbH Part of DB E.C.O. Group Planung I.TV.O-P.BLN Caroline-Michaelis-Straße 5-11 10115 Berlin	bearbeitet	23.06.2021	Doischer
	gezeichnet	23.06.2021	Rückheim
	geprüft	23.06.2021	Kolenda
	EP_TK_LP_MES_404_-		

DEGES		Datum	Zeichen
Deutsche Einheit Fernstraßenplanungs- und -bau GmbH Zimmerstraße 54 10117 Berlin Telefon (030) 202 43 - 0 Telefax (030) 202 43 - 291 www.deges.de	bearbeitet	06/2021	Hazim
	geprüft	06/2021	Schaefer
	Projekt-Nr. VKE F03 / P-B0001524		

Nr.	Art der Änderung	Datum	Zeichen

Lagesystem	Soldner 88	Stand Kataster	09.12.2020
Höhensystem	DHHN 92	Bestandsvermessung	09.12.2020

VORENTWURF

Die Autobahn GmbH des Bundes

Straße: A 100/115 Station:

PROJIS-Nr.: --*

Unterlage / Blatt-Nr.: 6.9 / 019

Kabellageplan TK
Messedammbrücke
Endzustand
Strecke 6109; km 13,5 - km 14,3
Maßstab: 1:1000

A 100 / A 115 - Umbau AD Funkturm

A100, RF DD - Bau-km 0+000 (Betr.-km 6,091) bis Bau-km 0+871,720 (Betr.-km 7,042)
A100, RF HH - Bau-km 0+000 (Betr.-km 7,042) bis Bau-km 0+970,352 (Betr.-km 6,002)
A115 - Bau-km 0+150 (Betr.-km 26,710) bis Bau-km 1+214,220 (Betr.-km 27,924)

Aufgestellt: (Datum)	Geprüft: (Datum)
DEGES	DEGES .....
Kenntnisnahme: (Datum)	**Genehmigt: (Datum)**
.....	Autobahn GmbH des Bundes .....

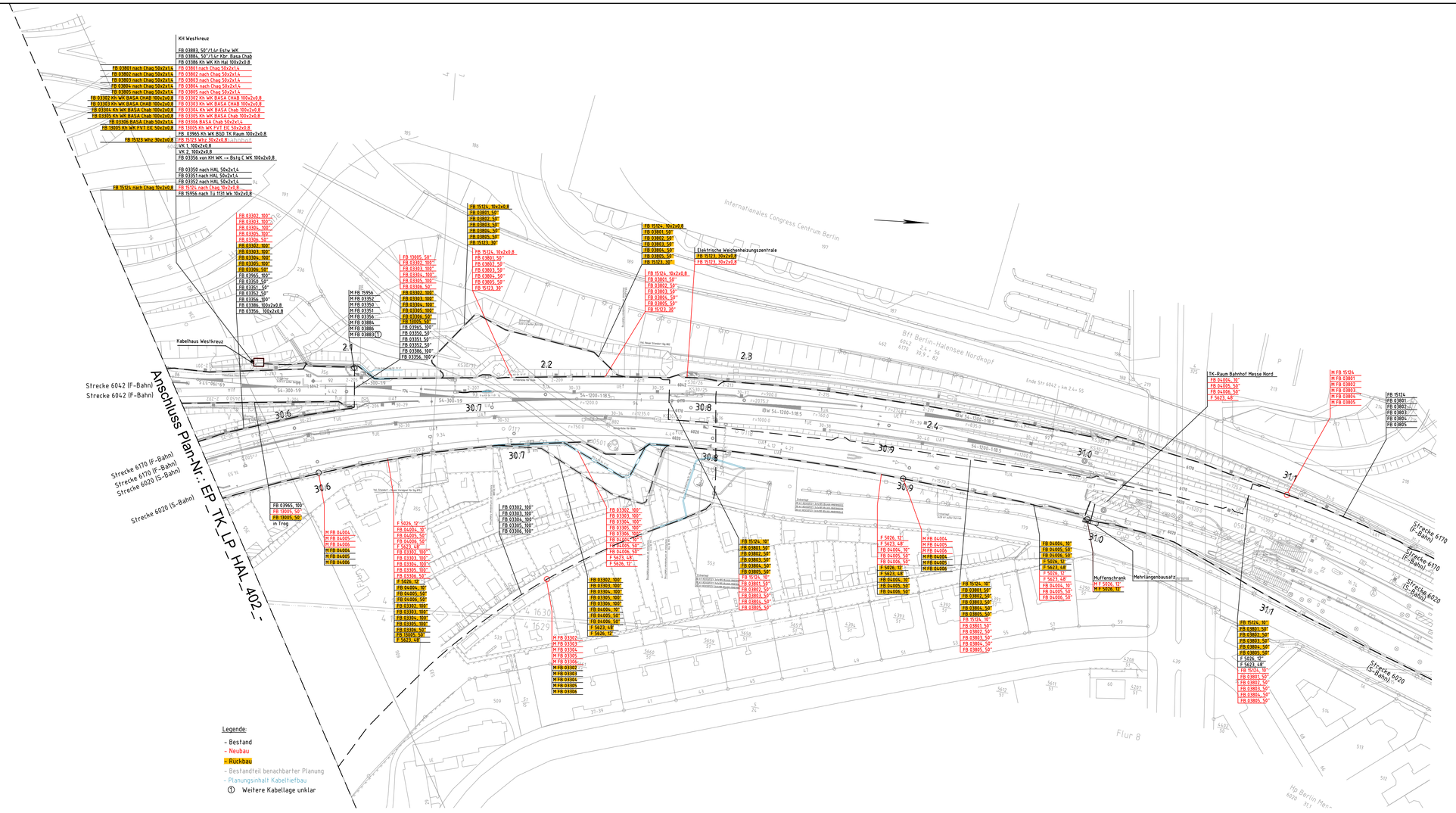

	Datum	Zeichen
bearbeitet	23.06.2021	Doischer
gezeichnet	23.06.2021	Rückheim
geprüft	23.06.2021	Kolenda

DB Engineering & Consulting GmbH
Part of DB E.C.O. Group
Planung I.TV-O-P-BLN
Caroline-Michaelis-Straße 5-11
10115 Berlin

EP_TK_LP_RBB_401_-

	Datum	Zeichen
bearbeitet	06/2021	Hazim
geprüft	06/2021	Schaefer

DEGES im Auftrag der Autobahn GmbH des Bundes — Die Autobahn

Deutsche Einheit Fernstraßenplanungs- und -bau Gmbh
Zimmerstraße 54
10117 Berlin
Telefon (030) 202 43 - 0
Telefax (030) 202 43 - 291
www.deges.de

Projekt-Nr.
VKE F03 / P-B0001524

Nr.	Art der Änderung	Datum	Zeichen

Lagesystem	Soldner 88	Stand Kataster	09.12.2020
Höhensystem	DHHN 92	Bestandsvermessung	09.12.2020

VORENTWURF

Die Autobahn GmbH des Bundes

Straße: A 100/115 Station:

PROJIS-Nr.: „-"

Unterlage / Blatt-Nr.: 6.9 / 010

Kabellageplan TK
Ringbahnbrücke
Endzustand
Strecke 6170; km 30,55 - km 31,15
Maßstab: 1:1000

A 100 / A 115 - Umbau AD Funkturm

A100, RF DD - Bau-km 0+000 (Betr.-km 6,091) bis Bau-km 0+871.720 (Betr.-km 7,042)
A100, RF HH - Bau-km 0+000 (Betr.-km 7,042) bis Bau-km 0+970.352 (Betr.-km 6,002)
A115 - Bau-km 0+150 (Betr.-km 26,710) bis Bau-km 1+214.220 (Betr.-km 27,924)

Aufgestellt: (Datum)
DEGES
.....

Geprüft: (Datum)
DEGES
.....

Kenntnisnahme: (Datum)
.....

Genehmigt: (Datum)
Autobahn GmbH des Bundes
.....

Standort	KH Westkreuz Neu	KH Westkreuz	FVT-Raum Bstg. B Bf Westkreuz	TK-Raum Bf Westkreuz	Fernsprecher FS	Fernsprecher FS Signal 3012	ESTW-Westkreuz (Zentralstellwerk Westkreuz)	Muffe	Muffe	TK-Raum Messe Süd	Muffe	Muffe M 2/3	TK-Raum Bf Grunewald	BSTR Hundekehle
Strecke 6020 / km														
Strecke 6024 / km									km 12,950		km 14,5	km 14,134	km 14,6	km 15,550
Strecke 6025 / km			km 12,5	km 12,5	km 12,820	km 12,965		km 12,7		km 13,6				
Strecke 6170 (Ring) / km	km 30,6	km 30,6					km 30,2							

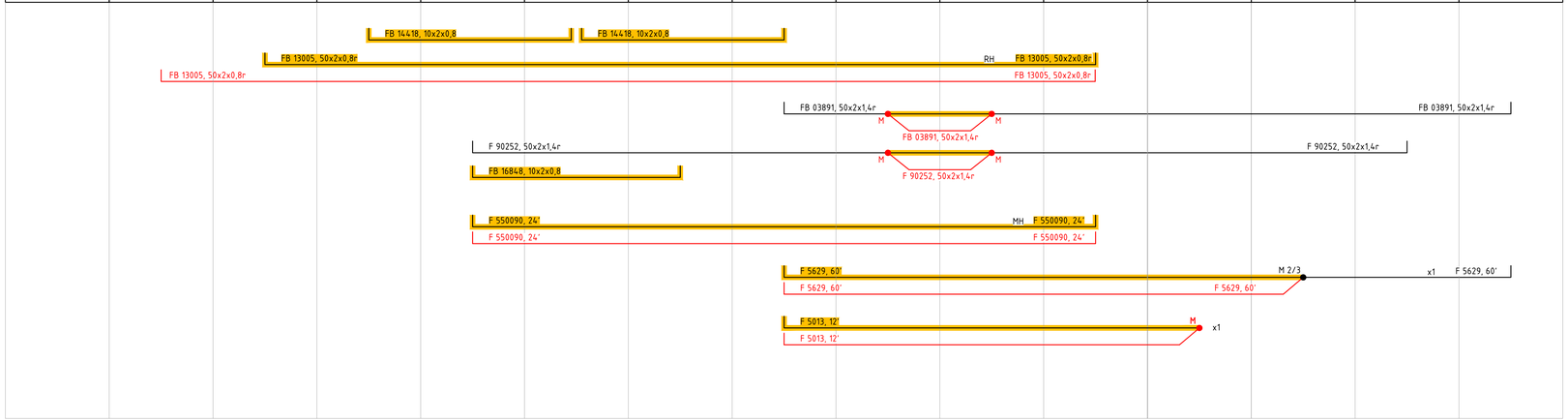

Legende:

- Bestand
- Neubau
- Rückbau

x1 Kabellage unklar
RH einmalige Kabelsicherung Ringbahnbrücke/ Halenseebrücke
MH einmalige Kabelsicherung Messedammbrücke/ Halenseebrücke

DB
DB Engineering & Consulting GmbH
Part of DB E.C.O. Group
Planung I.TV-O-P-BLN
Caroline-Michaelis-Straße 5-11
10115 Berlin

	Datum	Zeichen
bearbeitet	23.06.2021	Doischer
gezeichnet	23.06.2021	Rückheim
geprüft	23.06.2021	Kolenda

EP_TK_UP_HAL_207_-

DEGES im Auftrag der Autobahn GmbH des Bundes
Die Autobahn
Deutsche Einheit Fernstraßenplanungs- und -bau Gmbh
Zimmerstraße 54
10117 Berlin
Telefon (030) 202 43 - 0
Telefax (030) 202 43 - 291
www.deges.de

	Datum	Zeichen
bearbeitet	06/2021	Hazim
geprüft	06/2021	Schaefer

Projekt-Nr.
VKE F03 / P-B0001524

Nr.	Art der Änderung	Datum	Zeichen

Lagesystem	Soldner 88	Stand Kataster	09.12.2020
Höhensystem	DHHN 92	Bestandsvermessung	09.12.2020

V O R E N T W U R F

Die Autobahn GmbH des Bundes

Straße: A 100/115 Station:

PROJIS-Nr.: „-"

Unterlage / Blatt-Nr.: 6.9 / 003

Kabelübersichtsplan TK Halenseebrücke
Bauzustand 1

Maßstab: ohne

A 100 / A 115 - Umbau AD Funkturm

A100, RF DD - Bau-km 0+000 (Betr.-km 6,091) bis Bau-km 0+871.720 (Betr.-km 7,042)
A100, RF HH - Bau-km 0+000 (Betr.-km 7,042) bis Bau-km 0+970.352 (Betr.-km 6,002)
A115 - Bau-km 0+150 (Betr.-km 26,710) bis Bau-km 1+214.220 (Betr.-km 27,924)

Aufgestellt: (Datum)	Geprüft: (Datum)
DEGES	DEGES
.....	.....
Kenntnisnahme: (Datum)	**Genehmigt: (Datum)**
	Autobahn GmbH des Bundes
.....	.....

Standort	KH Westkreuz Neu	FVT-Raum Bstg. B Bf Westkreuz	TK-Raum Bf Westkreuz	ESTW-Westkreuz (Zentralstellwerk Westkreuz)	Muffe	Muffe	TK-Raum Messe Süd	Muffe M 2/3	TK-Raum Bf Grunewald	BSTR Hundekehle
Strecke 6020 / km										
Strecke 6024 / km						km 12,950		km 14,134	km 14,6	km 15,550
Strecke 6025 / km		km 12,5	km 12,5		km 12,7		km 13,6			
Strecke 6170 (Ring) / km	km 30,6			km 30,2						

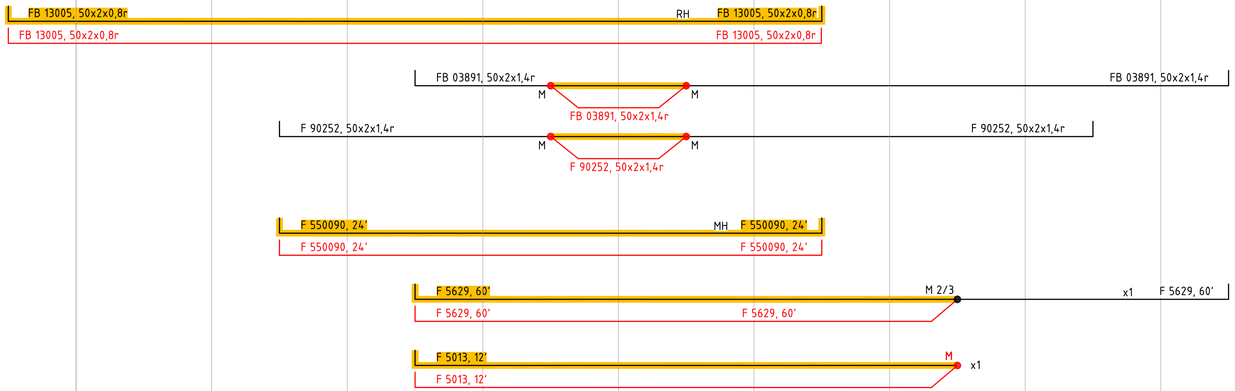

Legende:

- Bestand
- Neubau
- Rückbau

x1 Kabellage unklar
RH einmalige Kabelsicherung Ringbahnbrücke/ Halenseebrücke
MH einmalige Kabelsicherung Messedammbrücke/ Halenseebrücke

DB Engineering & Consulting GmbH
Part of DB E.C.O. Group
Planung I.TV-O-P-BLN
Caroline-Michaelis-Straße 5-11
10115 Berlin

	Datum	Zeichen
bearbeitet	23.06.2021	Doischer
gezeichnet	23.06.2021	Rückheim
geprüft	23.06.2021	Kolenda

EP_TK_UP_HAL_407_-

DEGES im Auftrag der Autobahn GmbH des Bundes
Die Autobahn
Deutsche Einheit Fernstraßenplanungs- und -bau Gmbh
Zimmerstraße 54
10117 Berlin
Telefon (030) 202 43 - 0
Telefax (030) 202 43 - 291
www.deges.de

	Datum	Zeichen
bearbeitet	06/2021	Hazim
geprüft	06/2021	Schaefer

Projekt-Nr.
VKE F03 / P-B0001524

Nr.	Art der Änderung	Datum	Zeichen

Lagesystem	Soldner 88	Stand Kataster	09.12.2020
Höhensystem	DHHN 92	Bestandsvermessung	09.12.2020

V O R E N T W U R F

Die Autobahn GmbH des Bundes

Straße: A 100/115 Station:

PROJIS-Nr.: „-"

Unterlage / Blatt-Nr.: 6.9 / 004
Kabelübersichtsplan TK
Halenseebrücke
Endzustand

Maßstab: ohne

A 100 / A 115 - Umbau AD Funkturm

A100, RF DD - Bau-km 0+000 (Betr.-km 6,091) bis Bau-km 0+871.720 (Betr.-km 7,042)
A100, RF HH - Bau-km 0+000 (Betr.-km 7,042) bis Bau-km 0+970.352 (Betr.-km 6,002)
A115 - Bau-km 0+150 (Betr.-km 26,710) bis Bau-km 1+214.220 (Betr.-km 27,924)

Aufgestellt: (Datum)	Geprüft: (Datum)
DEGES	DEGES
.....	.....
Kenntnisnahme: (Datum)	Genehmigt: (Datum)
	Autobahn GmbH des Bundes
.....	.....

Standort	Bf Stresow (UZ Ruhleben)	Muffe	Muffe	TK-Raum Messe Süd	FS Signal 3200	Muffe	Muffe	Muffe M 1/2	ESTW-Westkreuz	TK-Raum Bf Westkreuz	KH Westkreuz	KH Westkreuz	BASA Chab.
Strecke 6020 / km													
Strecke 6024 / km													km 11,3
Strecke 6025 / km	km 20,6	ca. km 14,5	km 13,8	km 13,6	13,020	km 13,2	km 12,5						
Strecke 6170 (Ring) / km								km 30,2	km 30,2	km 30,3	km 30,6	km 30,6	



Legende:

- Bestand
- Neubau
- Rückbau

x1 Kabellage unklar
RH einmalige Kabelsicherung Ringbahnbrücke/ Halenseebrücke
MH einmalige Kabelsicherung Messedammbrücke/ Halenseebrücke

DB Engineering & Consulting GmbH
Part of DB E.C.O. Group
Planung I.TV-O-P-BLN
Caroline-Michaelis-Straße 5-11
10115 Berlin

	Datum	Zeichen
bearbeitet	23.06.2021	Doischer
gezeichnet	23.06.2021	Rückheim
geprüft	23.06.2021	Kolenda

EP_TK_UP_MES_208_-

DEGES im Auftrag der Autobahn GmbH des Bundes
Die Autobahn
Deutsche Einheit Fernstraßenplanungs- und -bau Gmbh
Zimmerstraße 54
10117 Berlin
Telefon (030) 202 43 - 0
Telefax (030) 202 43 - 291
www.deges.de

	Datum	Zeichen
bearbeitet	06/2021	Hazim
geprüft	06/2021	Schaefer

Projekt-Nr.
VKE F03 / P-B0001524

Nr.	Art der Änderung	Datum	Zeichen

Lagesystem	Soldner 88	Stand Kataster	09.12.2020
Höhensystem	DHHN 92	Bestandsvermessung	09.12.2020

V O R E N T W U R F

Die Autobahn GmbH des Bundes

Straße: A 100/115 Station:

PROJIS-Nr.: „-"

Unterlage / Blatt-Nr.: 6.9 / 005
Kabelübersichtsplan TK
Messedammbrücke
Bauzustand 1

Maßstab: ohne

A 100 / A 115 - Umbau AD Funkturm

A100, RF DD - Bau-km 0+000 (Betr.-km 6,091) bis Bau-km 0+871.720 (Betr.-km 7,042)
A100, RF HH - Bau-km 0+000 (Betr.-km 7,042) bis Bau-km 0+970.352 (Betr.-km 6,002)
A115 - Bau-km 0+150 (Betr.-km 26,710) bis Bau-km 1+214.220 (Betr.-km 27,924)

Aufgestellt: (Datum)	Geprüft: (Datum)
DEGES	DEGES
.....	.....
Kenntnisnahme: (Datum)	Genehmigt: (Datum)
	Autobahn GmbH des Bundes
.....	.....

Standort	Bf Stresow (UZ Ruhleben)	Muffe	Muffe	TK-Raum Messe Süd	Muffe	Muffe	Muffe M 1/2	ESTW-Westkreuz	TK-Raum Bf Westkreuz	KH Westkreuz	BASA Chab.	Muffe	BSTR Hundekehle
Strecke 6020 / km													
Strecke 6024 / km											km 11,3	km 14,5	km 15,550
Strecke 6025 / km	km 20,6	ca. km 14,5	km 13,8	km 13,6	km 13,2	km 12,5							
Strecke 6170 (Ring) / km							km 30,2	km 30,2	km 30,3	km 30,6			

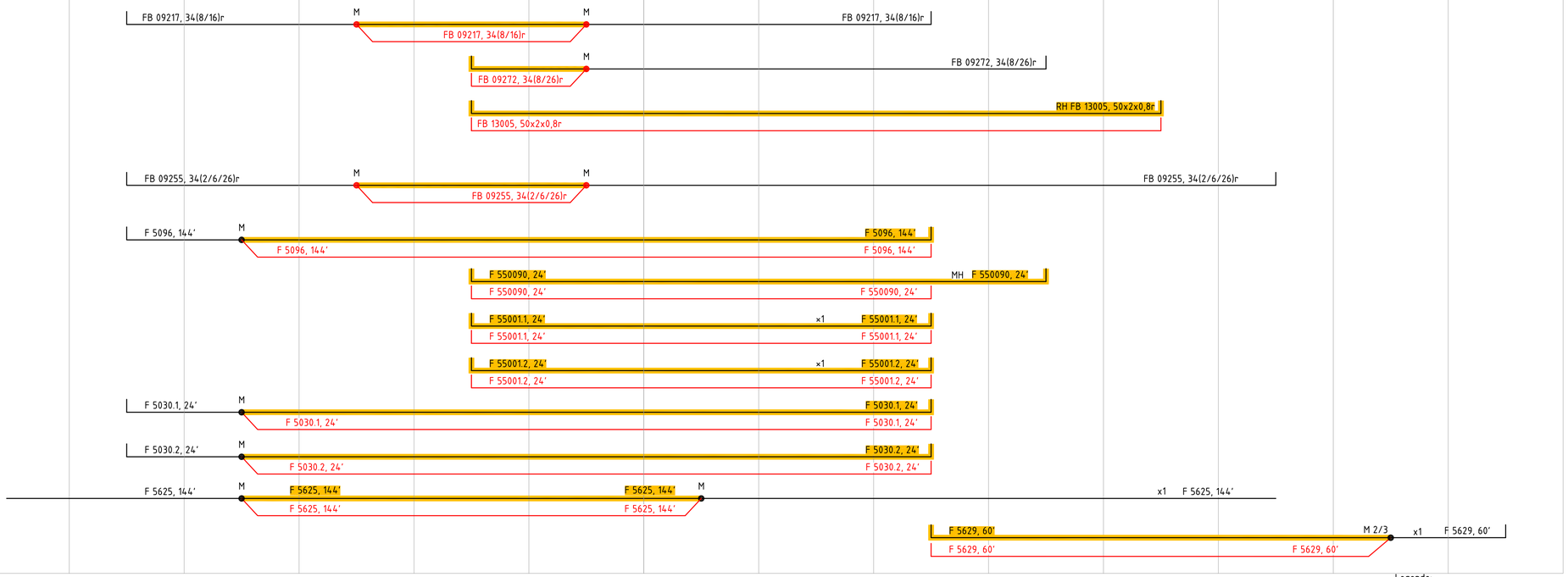

Legende:
- Bestand
- Neubau
- Rückbau

x1 Kabellage unklar

DB Engineering & Consulting GmbH
Part of DB E.C.O. Group
Planung I.TV-O-P-BLN
Caroline-Michaelis-Straße 5-11
10115 Berlin

	Datum	Zeichen
bearbeitet	23.06.2021	Doischer
gezeichnet	23.06.2021	Rückheim
geprüft	23.06.2021	Kolenda

EP_TK_UP_MES_308_-

DEGES im Auftrag der Autobahn GmbH des Bundes
Die Autobahn
Deutsche Einheit Fernstraßenplanungs- und -bau Gmbh
Zimmerstraße 54
10117 Berlin
Telefon (030) 202 43 - 0
Telefax (030) 202 43 - 291
www.deges.de

	Datum	Zeichen
bearbeitet	06/2021	Hazim
geprüft	06/2021	Schaefer

Projekt-Nr.
VKE F03 / P-B0001524

Nr.	Art der Änderung	Datum	Zeichen

Lagesystem	Soldner 88	Stand Kataster	09.12.2020
Höhensystem	DHHN 92	Bestandsvermessung	09.12.2020

VORENTWURF

Die Autobahn GmbH des Bundes

Straße: A 100/115 Station:

PROJIS-Nr.: „-"

Unterlage / Blatt-Nr.: 6.9 / 006
Kabelübersichtsplan TK Messedammbrücke
Bauzustand 2

Maßstab: ohne

A 100 / A 115 - Umbau AD Funkturm

A100, RF DD - Bau-km 0+000 (Betr.-km 6,091) bis Bau-km 0+871.720 (Betr.-km 7,042)
A100, RF HH - Bau-km 0+000 (Betr.-km 7,042) bis Bau-km 0+970.352 (Betr.-km 6,002)
A115 - Bau-km 0+150 (Betr.-km 26,710) bis Bau-km 1+214.220 (Betr.-km 27,924)

Aufgestellt: (Datum) DEGES	Geprüft: (Datum) DEGES .....
Kenntnisnahme: (Datum)	Genehmigt: (Datum) Autobahn GmbH des Bundes .....

Standort	Bf Stresow (UZ Ruhleben)	Muffe	Muffe	TK-Raum Messe Süd	Muffe	Muffe	Muffe M 1/2	ESTW-Westkreuz	TK-Raum Bf Westkreuz	KH Westkreuz	BASA Chab.
Strecke 6020 / km											
Strecke 6024 / km											km 11,3
Strecke 6025 / km	km 20,6	ca. km 14,5	km 13,8	km 13,6	km 13,2	km 12,5					
Strecke 6170 (Ring) / km							km 30,2	km 30,2	km 30,3	km 30,6	



Legende:

- Bestand
- Neubau
- Rückbau

x1 Kabellage unklar
RH einmalige Kabelsicherung Ringbahnbrücke/ Halenseebrücke
MH einmalige Kabelsicherung Messedammbrücke/ Halenseebrücke

DB Engineering & Consulting GmbH
Part of DB E.C.O. Group
Planung I.TV-O-P-BLN
Caroline-Michaelis-Straße 5-11
10115 Berlin

	Datum	Zeichen
bearbeitet	23.06.2021	Doischer
gezeichnet	23.06.2021	Rückheim
geprüft	23.06.2021	Kolenda

EP_TK_UP_MES_408_-

DEGES im Auftrag der Autobahn GmbH des Bundes
Die Autobahn
Deutsche Einheit Fernstraßenplanungs- und -bau Gmbh
Zimmerstraße 54
10117 Berlin
Telefon (030) 202 43 - 0
Telefax (030) 202 43 - 291
www.deges.de

	Datum	Zeichen
bearbeitet	06/2021	Hazim
geprüft	06/2021	Schaefer

Projekt-Nr.
VKE F03 / P-B0001524

Nr.	Art der Änderung	Datum	Zeichen

Lagesystem	Soldner 88	Stand Kataster	09.12.2020
Höhensystem	DHHN 92	Bestandsvermessung	09.12.2020

VORENTWURF

Die Autobahn GmbH des Bundes

Straße: A 100/115 Station:

PROJIS-Nr.: „-"

Unterlage / Blatt-Nr.: 6.9 / 007
Kabelübersichtsplan TK
Messedammbrücke
Endzustand

Maßstab: ohne

A 100 / A 115 - Umbau AD Funkturm

A100, RF DD - Bau-km 0+000 (Betr.-km 6,091) bis Bau-km 0+871,720 (Betr.-km 7,042)
A100, RF HH - Bau-km 0+000 (Betr.-km 7,042) bis Bau-km 0+970,352 (Betr.-km 6,002)
A115 - Bau-km 0+150 (Betr.-km 26,710) bis Bau-km 1+214,220 (Betr.-km 27,924)

Aufgestellt: (Datum)	Geprüft: (Datum)
DEGES	DEGES
.....	.....
Kenntnisnahme: (Datum)	**Genehmigt: (Datum)**
	Autobahn GmbH des Bundes
.....	.....

Standort	Dienstgebäude Werstätterweg 4	Kabelhaus Halensee	ESTW-Westkreuz	TK-Raum Bf Westkreuz	unbekannt Bf Westkreuz	Signal B	Signal N	Muffe	Kabelhaus Westkreuz neu	Kabelhaus Westkreuz	Muffe	EWH	Muffe	Muffe		Muffe M 4/5	Muffe	TK-Raum Messe Nord	TK-Raum Bf Westend	Muffe M 5/6	Basa CHAB	Kabelhaus Gbf CHAB	Muffe	TK-Raum Messe Süd
Strecke 6020 / km																								km 13,6
Strecke 6024 / km																					km 11,3			
Strecke 6042 / km	km 1,1																							
Strecke 6170 (Ring) / km		km 29,9	km 30,2	km 30,3	km ???	km ???	km ???	km 30,6	km 30,6	km 30,6	km 30,6	km 30,8	km 30,820	km 30,7		km 30,995	km 31,1	km 31,0	km 32,3	km 32,554			ca. km 32,5	
Strecke 6179 / km																						km 6,8		



Legende:

- Bestand
- Neubau
- Rückbau

RH einmalige Kabelsicherung Ringbahnbrücke/ Halenseebrücke
×1 Kabellage unklar

DB

DB Engineering & Consulting GmbH
Part of DB E.C.O. Group
Planung I.TV-O-P-BLN
Caroline-Michaelis-Straße 5-11
10115 Berlin

	Datum	Zeichen
bearbeitet	23.06.2021	Doischer
gezeichnet	23.06.2021	Rückheim
geprüft	23.06.2021	Kolenda

EP_TK_UP_RBB_206_-

DEGES im Auftrag der Autobahn GmbH des Bundes — Die Autobahn

Deutsche Einheit Fernstraßenplanungs- und -bau GmbH
Zimmerstraße 54
10117 Berlin
Telefon (030) 202 43 - 0
Telefax (030) 202 43 - 291
www.deges.de

	Datum	Zeichen
bearbeitet	06/2021	Hazim
geprüft	06/2021	Schaefer

Projekt-Nr.
VKE F03 / P-B0001524

Nr.	Art der Änderung	Datum	Zeichen

Lagesystem	Soldner 88	Stand Kataster	09.12.2020
Höhensystem	DHHN 92	Bestandsvermessung	09.12.2020

V O R E N T W U R F

Die Autobahn GmbH des Bundes

Straße: A 100/115 Station:

PROJIS-Nr.: „-"

Unterlage / Blatt-Nr.: 6.9 / 001
Kabelübersichtsplan TK
Ringbahnbrücke
Bauzustand 1
Maßstab: ohne

A 100 / A 115 - Umbau AD Funkturm

A100, RF DD - Bau-km 0+000 (Betr.-km 6,091) bis Bau-km 0+871,720 (Betr.-km 7,042)
A100, RF HH - Bau-km 0+000 (Betr.-km 7,042) bis Bau-km 0+970,352 (Betr.-km 8,002)
A115 - Bau-km 0+150 (Betr.-km 26,710) bis Bau-km 1+214,220 (Betr.-km 27,924)

Aufgestellt: (Datum)
DEGES
.....

Geprüft: (Datum)
DEGES
.....

Kenntnisnahme: (Datum)
.....

Genehmigt: (Datum)
Autobahn GmbH des Bundes
.....

Standort	Kabelhaus Westkreuz neu	TK-Raum Bf Westkreuz	unbekannt Bf Westkreuz	Muffe	Kabelhaus Westkreuz neu		Muffe	EWH		Muffe	Muffe	Muffe M 4/5	Muffe	TK-Raum Messe Nord	TK-Raum Bf Westend	Muffe M 5/6	Basa CHAB	Kabelhaus Gbf CHAB	TK-Raum Messe Süd
Strecke 6020 / km																			km 13,6
Strecke 6024 / km																	km 11,3		
Strecke 6042 / km																			
Strecke 6170 (Ring) / km	km 29,9	km 30,3	km ???	km 30,6	km 30,6		km 30,6	km 30,8		km 30,7	km 30,9	km 30,995	km 31,1	km 31,0	km 32,3	km 32,554			
Strecke 6179 / km																		km 6,8	



Legende:

- Bestand
- Neubau
- Rückbau

RH einmalige Kabelsicherung Ringbahnbrücke/ Halenseebrücke

DB

DB Engineering & Consulting GmbH
Part of DB E.C.O. Group
Planung I.TV-O-P-BLN
Caroline-Michaelis-Straße 5-11
10115 Berlin

	Datum	Zeichen
bearbeitet	23.06.2021	Doischer
gezeichnet	23.06.2021	Rückheim
geprüft	23.06.2021	Kolenda
EP_TK_UP_RBB_406_-		

DEGES im Auftrag der Autobahn GmbH des Bundes

Die Autobahn

Deutsche Einheit Fernstraßenplanungs- und -bau Gmbh
Zimmerstraße 54
10117 Berlin
Telefon (030) 202 43 - 0
Telefax (030) 202 43 - 291
www.deges.de

	Datum	Zeichen
bearbeitet	06/2021	Hazim
geprüft	06/2021	Schaefer
Projekt-Nr. VKE F03 / P-B0001524		

Nr.	Art der Änderung	Datum	Zeichen

Lagesystem	Soldner 88	Stand Kataster	09.12.2020
Höhensystem	DHHN 92	Bestandsvermessung	09.12.2020

V O R E N T W U R F

Die Autobahn GmbH des Bundes

Straße: A 100/115 Station:

PROJIS-Nr.: „-"

Unterlage / Blatt-Nr.: 6.9 / 002
Kabelübersichtsplan TK
Ringbahnbrücke
Endzustand

Maßstab: ohne

A 100 / A 115 - Umbau AD Funkturm

A100, RF DD - Bau-km 0+000 (Betr.-km 6,091) bis Bau-km 0+871.720 (Betr.-km 7.042)
A100, RF HH - Bau-km 0+000 (Betr.-km 7,042) bis Bau-km 0+970.352 (Betr.-km 8,002)
A115 - Bau-km 0+150 (Betr.-km 26,710) bis Bau-km 1+214.220 (Betr.-km 27,924)

Aufgestellt: (Datum)	Geprüft: (Datum)
DEGES	DEGES
.....	.....
Kenntnisnahme: (Datum)	Genehmigt: (Datum)
	Autobahn GmbH des Bundes
.....	.....